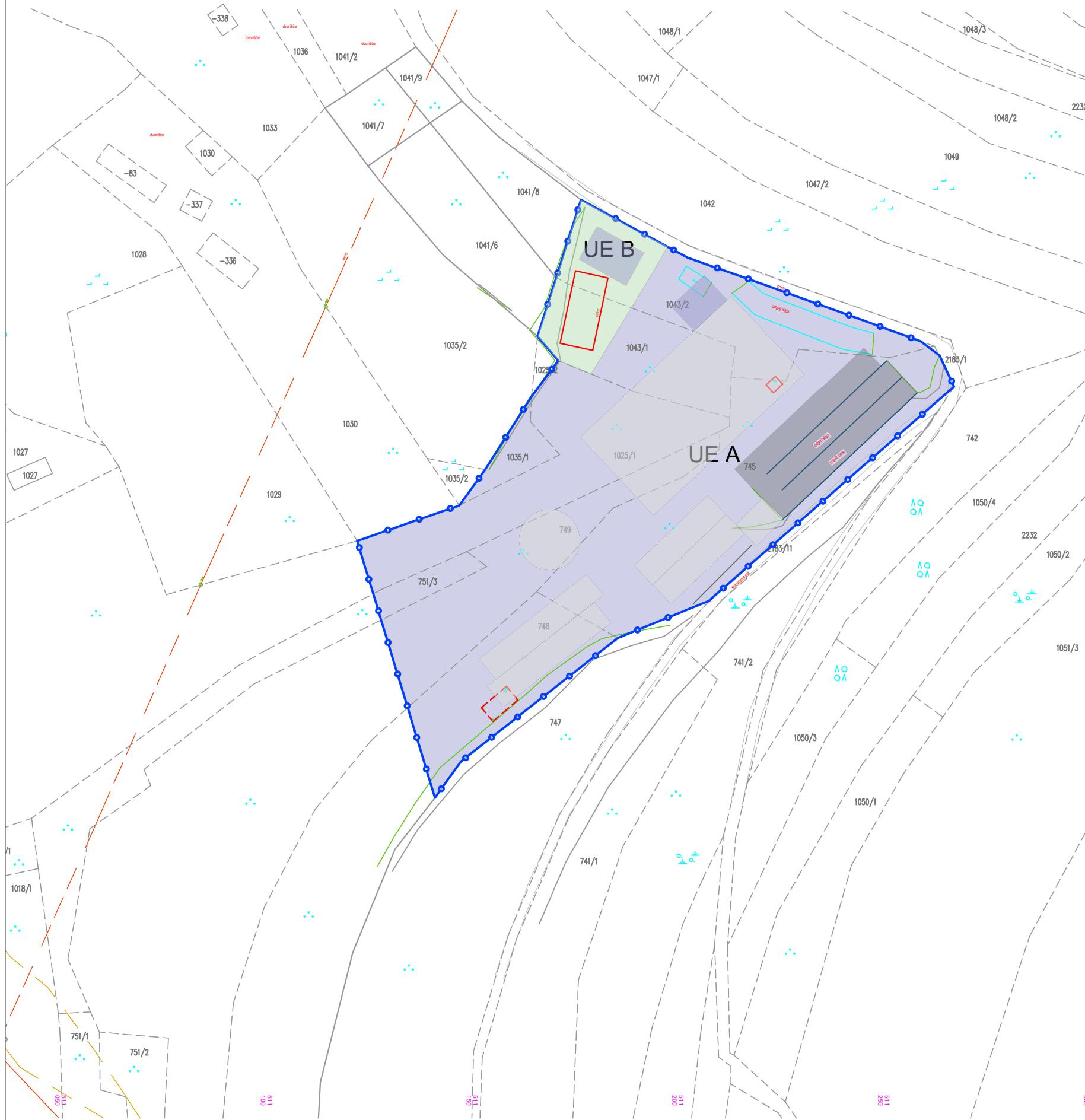









DOLENJE KARTELJEVO



LEGENDA:

-  Meja območja OPPN
-  Parcelna meja
-  Predvideni objekti
-  Obstoječi objekti
-  Odstranitev obstoječega šotora
-  UE A – 8406 m²
-  UE B – 611 m²

Naslov karte:	Ureditvene enote OPPN		
Vsebina:	OPP za širitev kmetijskega gospodarstva z id. št. KMG-MID 100363783 v Dolenjem Karteljevem		
Prilavljavec:	MESTNA OBČINA NOVO MESTO Seidlova cesta 1, 8000 Novo mesto		
Izdelovalec:	SAPO d.o.o., Ulica pod lipo 15 8340 Crnomelj	Faza:	Dopolnjen osnutek
Prostorski načrtovalec:	Danijela Kure Kastelc, univ. dipl. inž. arh.	Identif. št.:	ZAPS 1559 A
Področje GJL:	Irena Judež, univ. gradb.	IZS-G091	
Sodelavec:	Matěj Kure, dipl. vizual. umet.	Merilo:	1:400
Številka projekta:	1/2019-OPP	Datum:	Julij 2019
			Številka risbe: 6