














LEGENDA:

-  Meja območja OPPN
-  Parcelna meja
-  Hlev
-  Poslovno stanovanjski objekt
-  Predvideni koritasti silosi
-  Obstoječi koritasti silosi
-  Mlekarna
-  Montažni silosi
-  Strojna lopa/Senik
-  Jama za gnojevko
-  Zelena bariera – avtohtono visokoraslo drevje in grmovnice
-  Predviden manipulacijski prostor
-  Območje za razvoj objektov

Površina območja OPPN: 9017 m²
 –SKk: 1677 m²
 –K1: 2352 m²
 –K2: 4899 m²

| | | | |
|-------------------------|--|-------------|-------------------|
| Naslov karte: | Ureditvena situacija OPPN | | |
| Vsebina: | OPP za širitev kmetijskega gospodarstva z id. št. KMG-MID 100363783 v Dolenjem Karteljevem | | |
| Prilavljavec: | MESTNA OBČINA NOVO MESTO Seidlova cesta 1, 8000 Novo mesto | | |
| Izdovalec: | SAPO d.o.o., Ulica pod lipo 15 8340 Crnomelj | Faza: | Dopolnjen osnutek |
| Prostorski načrtovalec: | Danijela Kure Kastelc, univ. dipl. inž. arh. | Ident. št.: | ZAPS 1559 A |
| Področje GJl: | Irena Judež, univ. gradb. | IZS-G091 | |
| Sodelavec: | Matěj Kure, dipl. vizual. umet. | Merilo: | 1:1000 |
| Številka projekta: | 1/2019-OPP | Datum: | Julij 2019 |
| | | | Številka risbe: 5 |