









Legenda:			obstoječa središčna območja, vozlišča		vzpostavitev novega središčnega območja
	meja območja urejanja		prostorske dominante		navezave območja na obstoječe ceste
	železniška proga		gospodarska in storitvena središča		vizure na širše območje
	vodotok				reliefni robovi
	predvidene ceste (z obvoznica, nova Šmihelska cesta)				

načrtovalec: Acer Novo mesto d.o.o.			naročnik: Mestna občina Novo mesto		
			naloge: Strokovne podlage za širše območje južne zbirne ceste		
št. razpis: J-9/13			datum: januar 2014		
metri: 1 : 10 000			naslov karte: Analitični prikazi območja urejanja v odnosu do širšega prostora		
			št. lista: 1		