








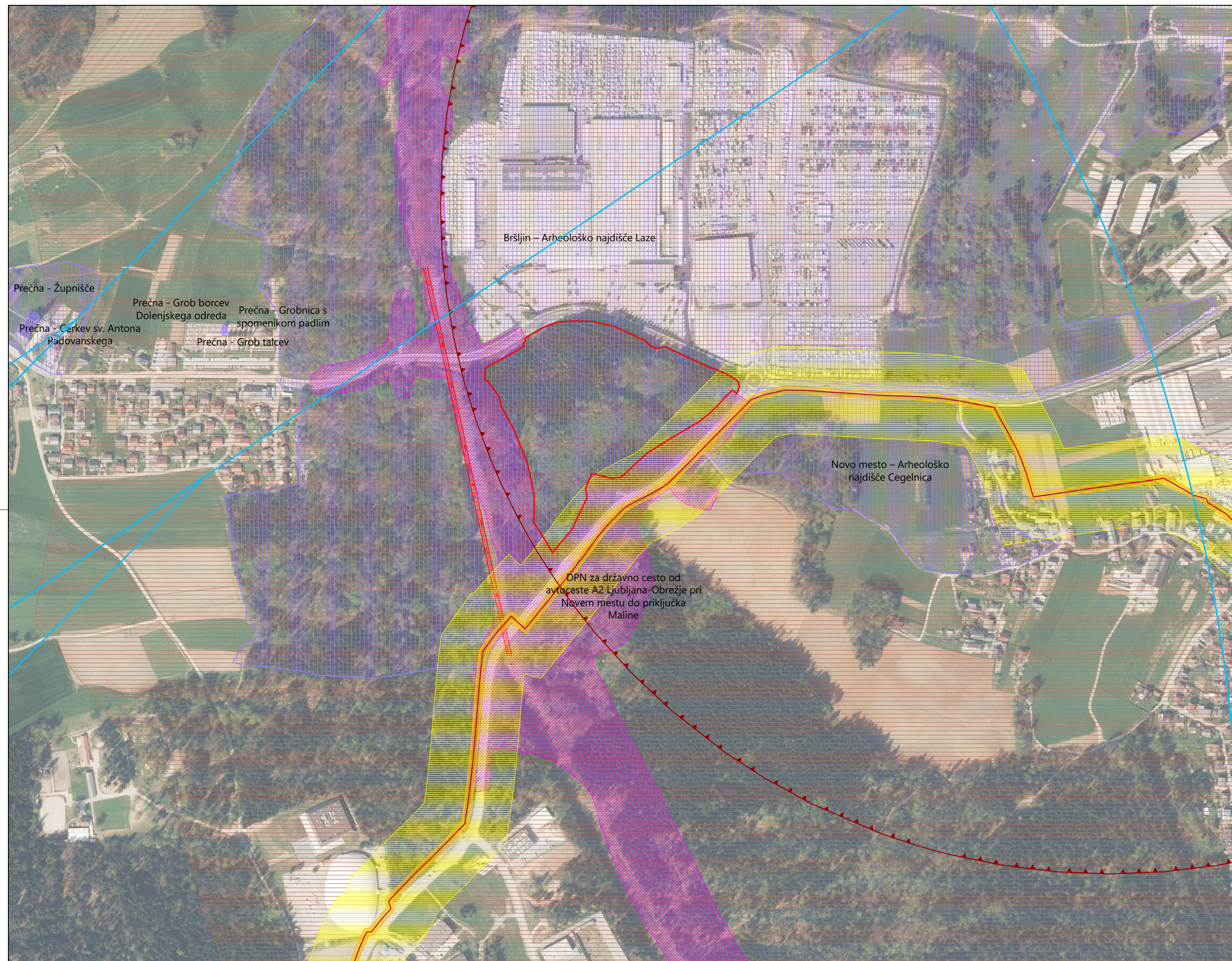

**LEGENDA:**

-  OBMOČJE OPPN
-  OBMOČJA VELJAVNIH PROSTORSKIH AKTOV
-  VARSTVENI REŽIMI KULTURNE DEDIŠČINE
-  EROZIJSKA OBMOČJA (običajni zaščitni ukrepi)
-  DALJNOVOD
-  MEJA OBMOČJA OMEJENE IN NADZOROVANE RABE ZA POTREBE OBRAMBE
-  OMEJITVENA RAVNINA LETALIŠČA NOVO MESTO
-  TRASA PRENOSNEGA PLINOVODA Z VAROVALNIM PASOM (65m na vsako stran)
-  VARNOSTNI PAS PRENOSNEGA PLINOVODA (5m na vsako stran)

**OPOMBE:**

1. Predvideni objekti in ureditve morajo biti projektirani na projektni pospešek tal, ki velja na tem območju in znaša 0,275 g (Potresna nevarnost Slovenije – projektni pospešek tal; Šket Motnikar in drugi, 2021).

podloga: DOF 2024, MONM

naročnik	Adria mobil, d.o.o.	načrtovalec	
pripravljavec	Mestna občina Novo mesto		
vodja naloge	IGOR ČRNUGELJ, univ.dipl.inž.arh., ZAPS 1079 PA PPN		
sodelavci	mag. JELKA HUDOKLIN, univ.dipl.inž.kraj.arh., ZAPS 0850 PKA PPN mag. ZORAN GAJSKI, univ.dipl.gosp.inž., IZS G-3043 JERNEJ RADOVAC, univ.dipl.inž.grad., IZS G-3800 NINA FABJANČIČ, mag.inž.arh., ZAPS 2246 PA		
naloga	OBČINSKI PODROBNI PROSTORSKI NAČRT ADRIA - JUG	ID prostorskega akta	4902
		št. naloge	I-2/24
faza	USKLAJEN PREDLOG	datum	maj 2026
grafični prikaz	OMEJITVE V PROSTORU	merilo	št. lista:
		1:5.000	2