




SPREMEMBE IN DOPOLNITVE UREDITVENEGA NAČRTA ZDRAVSTVENI KOMPLEKS NOVO MESTO

LEGENDA:

-  MEJA OBMOČJA UREJANJA
-  MEJA POVEČANEGA OBMOČJA UREJANJA
-  OBSTOJEČI OBJEKTI

Načrtovalec:	 <small>Tربة انشاء، استشارات، مشاريع، احياء قريه، شوارع، كورنيش، جسر، نواحي، ليد، 07 373 15 31</small>			Pobudnika in naročnika:	Splošna bolnišnica Novo mesto Smiheleska cesta 1, Novo mesto
				Projektivalec:	Mestna občina Novo mesto Seidlova cesta 1, Novo mesto
Delovna skupina:	Ime:	Ident.št.	Podpis:	Projekt:	SPREMEMBE IN DOPOLNITVE UREDITVENEGA NAČRTA ZDRAVSTVENI KOMPLEKS NOVO MESTO
Odgovorni vodja izdelave SD UN:	MATEJA KAUDEK, u.d.i.a.	ZAPS 1282A		Faza:	SPREJET DOKUMENT
Projektant za področje infrast.:	DUŠAN GRANDA, u.d.i.g.	ZS G-0146		Naslov karte:	SITUACIJA OBSTOJEČEGA STANJA - GEODETSKI NAČRT Z MEJO OBMOČJA UREJANJA
Sodelavci:	VIKTORIJA BAJEC, dipl.upr.org.			Št. karte:	gr. priloga: C.2.2
	IRENA ŠERUGA, dipl.inž.geod.			Datum:	SEPTEMBER 2011
	DENIS ŠTRBENC, inž.str.			Merilo:	1:1000
	KLAVDIJA PEČNIK, dipl.inž.geod.				
Št. naloge:	01/11-SDUN				