



Mestna občina **Novo mesto**

Župan

Seidlova cesta 1
8000 Novo mesto
T: 07 39 39 244
F: 07 39 39 269

mestna.obcina@novomesto.si
www.novomesto.si

Številka: 35006-3/2015 (613)

Datum: 27. 6. 2018

**OBČINSKI SVET
MESTNE OBČINE NOVO MESTO, tu**

**Zadeva: USKLAJEN PREDLOG ODLOKA O SPREMEMBAH IN DOPOLNITEVAH
ODLOKA O OBČINSKEM LOKACIJSKEM NAČRTU GABRJE (SD OLN
GABRJE-1)**

Namen: 2. Obravnava in sprejem

**Pravna podlaga: Zakon o urejanju prostora - ZUreP-2 (Uradni list RS, št. 61/17),
Zakon o prostorskem načrtovanju – ZPNačrt (Uradni list RS, št. 33/07,
70/08–ZVO-1B, 108/09, 80/10-ZUPUDPP (106/10-popr.), 43/11-ZKZ-C, 57/12,
57/12-ZUPUDPP-A, 109/12, 76/14-odl.US, 14/15-ZUUJFO in 61/17-ZUreP-2) in
Statut Mestne občine Novo mesto (DUL, št. 33/16 in 21/17)**

Pripravljačev gradiva: Urad za prostor in razvoj, Oddelek za okolje in prostor

Izdelovalec gradiva: BD projektiranje d.o.o. Novo mesto

**Poročevalca: dr. Iztok KOVAČIČ, vodja Urada za prostor in razvoj
Mojca Tavčar, vodja Oddelka za okolje in prostor**

Obrazložitev: V prilogi.

**Predlog sklepov: 1. Občinski svet Mestne občine Novo mesto je obravnaval in sprejel
usklajeni predlog odloka o spremembah in dopolnitvah Odloka o
občinskem lokacijskem načrtu Gabrje-1 (SD OLN Gabrje-1).
2. Odlok se objavi v Dolenjskem uradnem listu.**

mag. Gregor Macedoni
župan

PRILOGE:

1. Obrazložitev pripravljavca,
2. Usklajen predlog sprememb in dopolnitev občinskega lokacijskega načrta Gabrje -1 (SD OLN Gabrje-1),
3. Stališča do pripomb in predlogov iz javne razgrnitve dopoljenega osnutka SD OLN,
4. Prikaz sprememb med 1. Obravnavo (dopolnjen osnutek) in 2. Obravnavo (usklajen predlog)odloka,
5. NPB; Prikaz sprememb med osnovnim odlokom iz leta 2006 s prikazom sprememb med 1. In 2. obravnavo,
6. Grafična priloga (celotno gradivo je na vpogled na Oddelku za okolje in prostor MONM, Seidlova cesta 1, I. nadstropje in na spletni strani MONM: <https://www.novomesto.si/prostorski-portal/14632/>)



Mestna občina **Novo mesto**

Občinska uprava

Direktorica

Seidlova cesta 1
8000 Novo mesto
T: 07 39 39 202
F: 07 39 39 208

mestna.obcina@novomesto.si
www.novomesto.si

Številka: 35006-3/2015 (613)
Datum: 27. 6. 2018

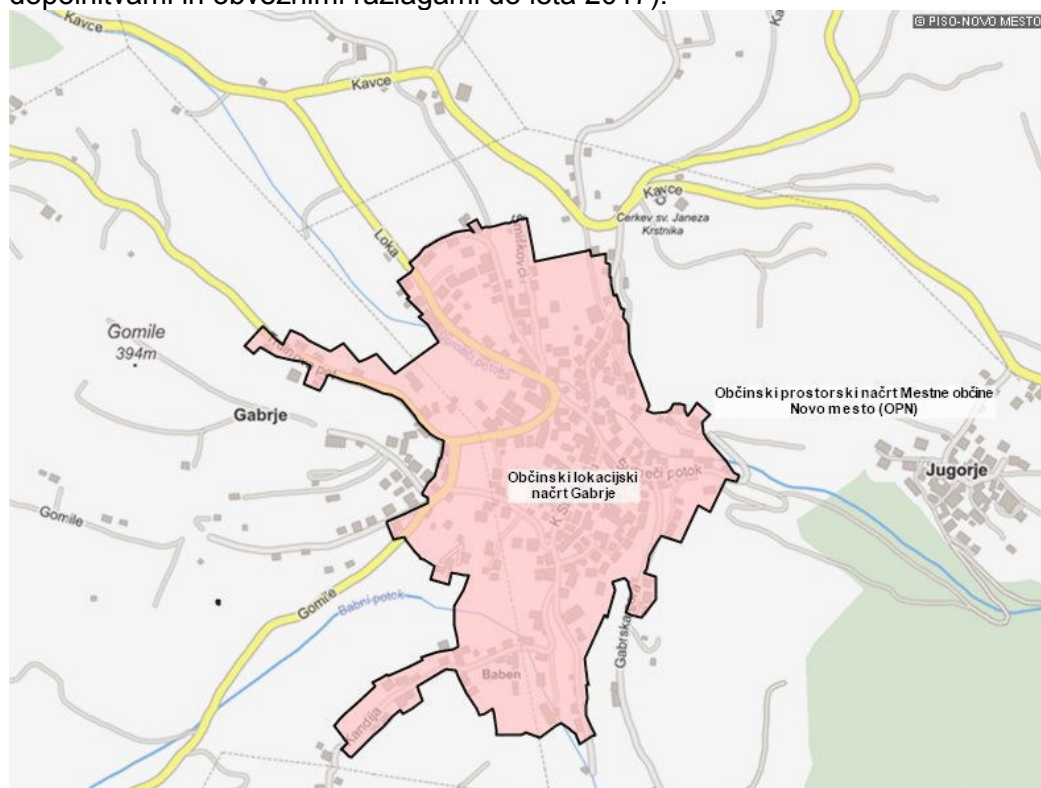
OBČINSKI SVET
MESTNE OBČINE NOVO MESTO, tu

ZADEVA: SPREMEMBE IN DOPOLNITVE OBČINSKGA LOKACIJSKEGA NAČRTA GABRJE

PREDMET: OBRAZLOŽITEV ODLOKA O SPREMEMBAH IN DOPOLNITVAH ODLOKA O OBČINSKEM LOKACIJSKEM NAČRTU GABRJE

1. UVOD

Na območju enote urejanja prostora z oznako GAB/1-OPPN-a je od leta 2006 uveljavljen Odlok o občinskem lokacijskem načrtu Gabrje (Uradni list RS, št. 124/06); v nadaljevanju: OLN Gabrje. Smiselno ga z nekaterimi popravki povzema oz. popravlja Odlok o občinskem prostorskem načrtu Mestne občine Novo mesto (Uradni list RS, št. 101/09 s spremembami, dopolnitvami in obveznimi razlagami do leta 2017).



Slika 1: Ureditveno območje OLN Gabrje

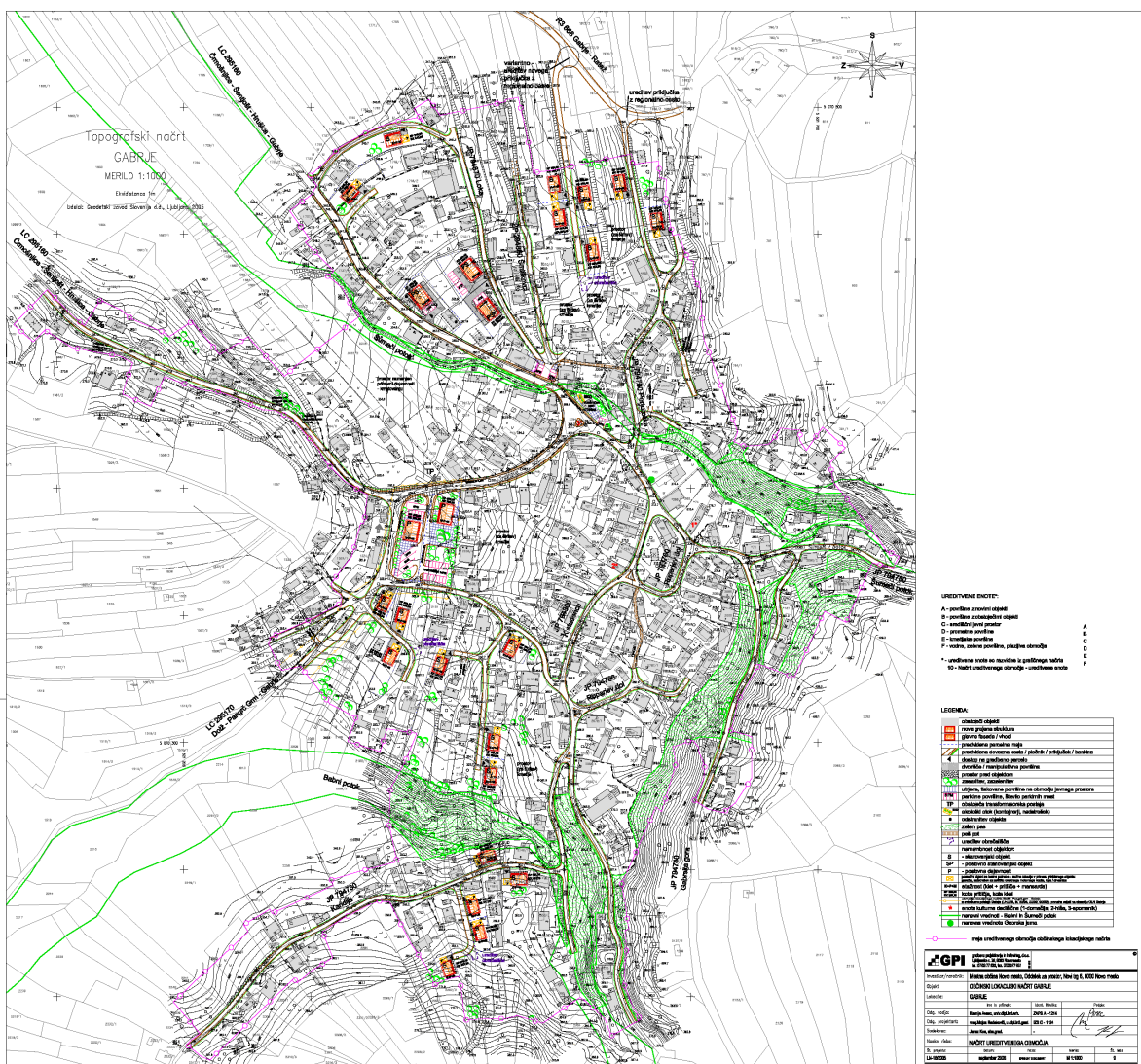
OLN Gabrje v 3. členu (II. Opis prostorske ureditve) določa:

»Območje urejanja se nahaja znotraj ureditvenega območja naselja Gabrje.

Namen urejanja prostora z OLN je revitalizacija naselja v lokalno oskrbno-storitveno središče v skladu z usmeritvami in aktiviranjem možnosti prostorskega razvoja. OLN tako:

- Opredeljuje prenovo celotnega javnega prostora, prenovo ter izgradnjo infrastrukture ter urejanje ob obeh potokih;
- Spodbuja uveljavljanje novih vsebin v središču ter opredeljuje specifične razvojne parametre posameznih delov naselja,
- Vzpostavlja mehanizme sanacije procesov stihijske preobrazbe;
- Spodbuja aktiviranje obstoječih in novih prostorskih potencialov s prenovo stavbne strukture ter z opredelitvijo novih gradbenih enot.

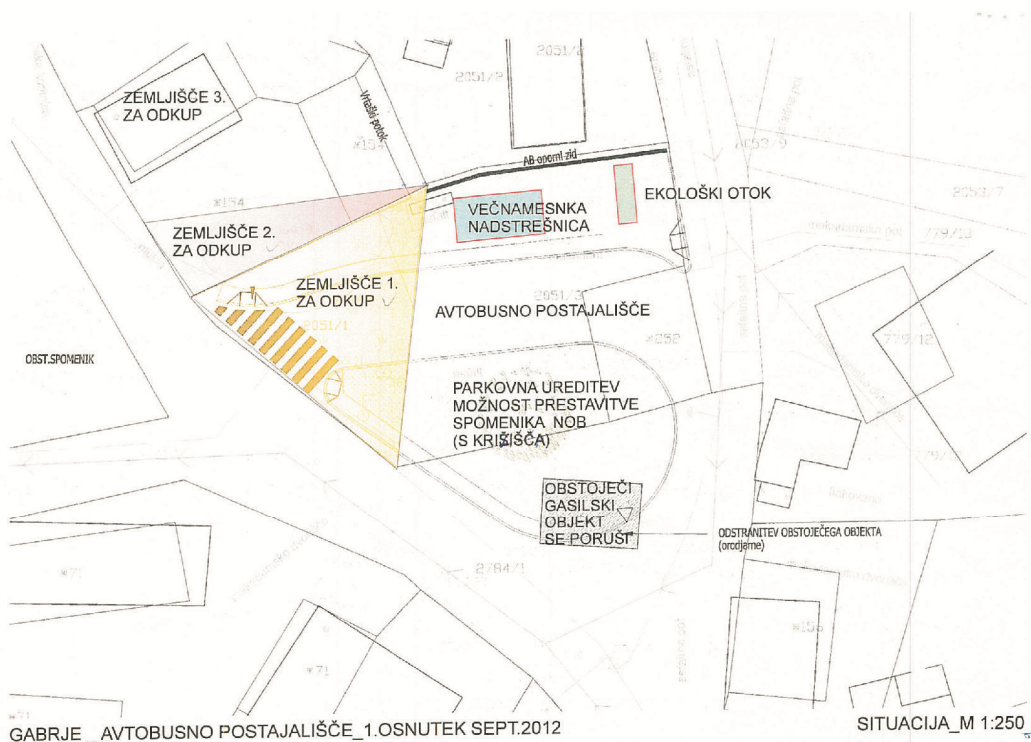
V sklopu novih ureditev v naselju je predvidena gradnja 20 novih stanovanjskih stavb, treh poslovno-stanovanjskih stavb ter dveh objektov za poslovno dejavnost v sklopu nove javne površine. Za nove objekte in ureditve je potrebna poleg komunalno-energetske infrastrukture urediti tudi ustrezne dostope.«



Slika 2: OLN Gabrje; Ureditvena situacija, iz katere so med drugim razvidne predvidene novogradnje in predlagane nove prometnice.

Občina je v sodelovanju s krajevno skupnostjo septembra 2012 naročila študijo umestitve avtobusnega postajališča na izbrani lokaciji. Ugotovljeno je bilo, da je za izvedbo načrta potrebna rušitev starega gasilnega doma oz. orodjarne in odkup dela zemljišča v lastništvu več dedičev družine Strahan. Odkup je bil po večletnih usklajevanjih delno realiziran v letu 2015, v letu 2018 pa se načrtuje dokončen odkup.

Za razbremenitev glavnega križišča naselja Gabrje je predvidena možnost prestavitve spomenika NOB na nadomestno lokacijo v sklopu predvidenega avtobusnega postajališča.



Slika 4: Predlog zasnove večnamenskega avtobusnega postajališča z označenimi zemljišči za odkup (2012). V dopoljenem osnutku SD OLN Gabrje-1 (2018) ureditve in objekti niso natančno določeni in so prepuščeni usklajevanju v nadaljnjih fazah projektiranja.



Slika 5: Avtobusno postajališče bo v času planinskih izletov in drugih prireditev prevzelo tudi druge funkcije. Zgornja Fotografija je nastala v času ene od tradicionalnih kolesarskih dirk v Gabrju; (zeleno hišo na levi je MONM odkupila 2015 v deležu 16/35, v letu 2018 pa je predviden odkup preostalega deleža).

2.2 POBUDA ZA SPREMEMBO DOLOČIL OLN GABRJE NA OBMOČJU LOKACIJE AVTOBUSNEGA POSTAJALIŠČA S CENTRALNIMI DEJAVNOSTMI, PREDVIDENEM PO TRENUTNO VELJAVNEM OLN

Na lokaciji predvidenega avtobusnega postajališča po trenutno veljavnem OLN med ulico Trdinova pot in ulico Gomile je lastnik zemljišča podal pobudo za gradnjo stanovanjskih in kmetijsko gospodarskih objektov (Sks). Pobuda je sprejemljiva, saj gre za nepozidano vrzel med sosednjimi pozidanimi zemljišči vaškega naselja, hkrati pa se lokacija avtobusnega postajališča nadomešča z novo lokacijo, ki je opisana v točki 2.1.

3. PRAVNA PODLAGA IN OBRAZLOŽITEV POSTOPKA

3.1 PRAVNA PODLAGA

Pravno podlago za pripravo prostorskega načrta določajo:

- Zakon o urejanju prostora (ZUreP-2), Uradni list RS, št. 61/17),
- Zakon o prostorskem načrtovanju – ZPNačrt (Uradni list RS, št. 33/07, 70/08–ZVO-1B, 108/09, 80/10-ZUPUDPP (106/10-popr.), 43/11-ZKZ-C, 57/12, 57/12-ZUPUDPP-A, 109/12, 76/14-odl.US, 14/15-ZUUJFO in 61/17-ZUreP-2), v nadaljevanju ZPNačrt,
- Pravilnik o vsebini, obliki in načinu priprave občinskega podrobnega prostorskega načrta (Uradni list št. 99/07), v nadaljevanju Pravilnik,
- Odlok o občinskem prostorskem načrtu Mestne občine Novo mesto (Uradni list RS, št. 101/09 s spremembami in dopolnitvami).

3.2 DOLOČILA OPN MONM

V OPN MONM je na obravnavanem območju opredeljena EUP GAB/1-OPPN-a: OLN Gabrje. Za to EUP OPN MONM v 127. Členu določa naslednje posebne prostorsko izvedbene pogoje (PIP) in druge določbe:

Oznaka EUP	Ime EUP	POSEBNI PIP in druga določila
GAB/1	Gabrje	
GAB/1-OPPN-a	OLN Gabrje	Občinski lokacijski načrt Gabrje (Uradni list RS, št. 124/06) - ostane v veljavi do preklica, razveljavi se na delih območja, v skladu z določili tega odloka.

4. OPIS POSTOPKA

Župan je na podlagi pobude KS Gabrje dne 1. 3. 2016 sprejel Sklep o začetku priprave sprememb in dopolnitev Odloka o občinskem lokacijskem načrtu Gabrje (DUL, št. 22/16). Zaradi nerešenega zemljiško knjižnega stanja z lastniki zemljišč za potrebe avtobusnega postajališča, je bil postopek priprave in izdelave OLN zamaknjen v leto 2017 in 2018.

V začetku leta 2018 je bil izdelan osnutek SD OLN in posredovan nosilcem urejanja prostora v pridobitev smernic za načrtovanje. Smernice in odločbo o nepotrebnosti izdelave celovite presoje na okolje je občina pridobila v februarju 2018. Na podlagi smernic je izdelan dopolnjen osnutek SD OLN, ki je bil v prostorih MONM javno razgrnjen od 7. 3. do 6. 4. 2018. Javna obravnava je bila izvedena v sejni sobi MONM na rotovžu dne 14. 3. 2018 ob 16 uri. V času javne razgrnitve je bila izvedena 1. obravnava na občinskem svetu MONM.

Stališča do pripomb in predlogov je župan sprejel 23. 4. 2018. V aprilu in maju 2018 je izdelovalec izdelal predlog prostorskega akta, ki je bil dne 10. 5. 2018 posredovan v pridobitev mnenj nosilcem urejanja prostora. Na podlagi mnenj je izdelan usklajen predlog in posredovan v 2. obravnavo in sprejem na Občinski svet MONM.

5. SPREMEMBE V ČASU OD PRVE DO DRUGE OBRAVNAVE PROSTORSKEGA AKTA

V prikazu sprememb med 1. in 2. obravnavo (priloga 4) so z rumeno barvo označene spremembe med obema obravnavama, bodisi da so nastale na osnovi zavzetih stališč do pripomb ali na podlagi mnenj nosilcev urejanja prostora.

V neuradnem prečiščenem besedilu odloka (priloga 5) so v rdečem tisku označene vse spremembe danes veljavnega OLN Gabrje, z rumeno barvo pa so označene spremembe od 1. do 2. obravnave.

5.1 PRIPOMBE IN PREDLOGI ODBORA ZA OKOLJE IN PROSTOR IN ODBORA ZA KOMUNALO IN PROMET

V usklajenem predlogu odloka so označene izvedene spremembe na podlagi sprejetih stališč do pripomb in predlogov iz javne razgrnitve, ki so obrazložena v obrazložitvi pripravljavca (priloga 3). Pripravljavec in izdelovalec sta se strinjala, da je potrebno zaradi obstoječega strnjenege ruralnega naselja omiliti nekatere člene odloka, zlasti zaradi legalizacij obstoječih starejših ali mlajših objektov, pa tudi novim trendom nove montažne stanovanjske gradnje. Spremembe se nanašajo na omilitev glede gradbenih linij za obstoječe objekte, večje tolerance pri naklonu streh, višine kolenčnega zidu, izvedbe frčad, razmerij stranic stavb, dopustitev ravnih streh na pomožnih objektih in povečati faktor pozidanosti za območja obstoječih objektov.

5.2 SMERNICE NOSILCEV UREJANJA PROSTORA

ARSO, Urad za upravljanje za vodami, je z zamudo roka po izdelavi dopolnjenega osnutka poslal smernice in pogoje s področja upravljanja z vodami. Smernice in pogoji so upoštevani v 28. členu SD OLN Gabrje-1.

6. FINANCIRANJE PRIPRAVE IN IZDELAVE SD OLN GABRJE-1

Izdelavo SD OLN Gabrje-1 na podlagi pobude (KS Gabrje) financira Mestna občina Novo mesto.

7. VPLIV NA PRORAČUN MESTNE OBČINE NOVO MESTO

Sredstva za pripravo in izdelavo SD OLN Gabrje-1 v vrednosti 12.890,00 € + DDV so zagotovljena v proračunu MONM za leto 2017 in 2018.

Uveljavitev dokumenta bo omogočala aktualno investiranje na nepozidanih zemljiščih in v naslednjih letih zagotovila prihodke v proračun MONM iz naslova komunalnega prispevka in nadomestila za uporabo stavbnega zemljišča na novem rekonstruiranem komunalno urejenem območju naselja Gabrje.

Pripravil:

Igor Merlin
višji svetovalec

Mojca Tavčar
Vodja Oddelka za okolje in prostor

dr. Iztok Kovačič
vodja Urada za prostor in razvoj

dr. Vida Čadonič Špelič
direktorica

Priloge:

1. Usklajen predlog sprememb in dopolnitev občinskega lokacijskega načrta Gabrje -1 (SD OLN Gabrje-1),
2. Stališča do pripomb in predlogov iz javne razgrnitve dopolnjenega osnutka SD OLN,
3. Prikaz sprememb med 1. Obravnavo (dopolnjen osnutek) in 2. Obravnavo (usklajen predlog)odloka,
4. NPB; Prikaz sprememb med osnovnim odlokom iz leta 2006 s prikazom sprememb med 1. In 2. obravnavo,
5. Grafična priloga (celotno gradivo je na vpogled na Oddelku za okolje in prostor MONM, Seidlova cesta 1, I. nadstropje in na spletni strani MONM: <https://www.novomesto.si/prostorski-portal/14632/>)

Na podlagi 273. člena Zakona o urejanju prostora (Uradni list RS, št. 61/17), v povezavi z 61. členom Zakona o prostorskem načrtovanju – ZPNačrt (Uradni list RS, št. 33/07, 70/08–ZVO-1B, 108/09, 80/10-ZUPUDPP (106/10-popr.), 43/11-ZKZ-C, 57/12, 57/12-ZUPUDPP-A, 109/12, 76/14-odl.US, 14/15-ZUUJFO in 61/17-ZUreP-2) ter na podlagi 15. člena Statuta Mestne občine Novo mesto (Dolenjski uradni list RS, št. 33/16 in 21/17) je Občinski svet Mestne občine Novo mesto na seji dne sprejel

O D L O K

o spremembah in dopolnitvah Odloka o občinskem lokacijskemga načrtu Gabrje (SD OLN Gabrje-1)

1. člen

S tem odlokom se ob upoštevanju Odloka o Občinskem prostorskem načrtu Mestne občine Novo mesto (Uradni list RS, št. 101/09, 37/10-teh.popr., 76/10-teh.popr., 77/10-DPN, 26/11-obv.razl., 4/12-teh.popr., 87/12-DPN, 102/12-DPN, 44/13-teh.popr., 83/13-obv.razl., 18/14, 46/14-teh.popr., 16/15 in Dolenjski uradni list, št. 12/15, 15/17-obv.razl. in 13/18-obv.razl.; v nadaljnjem besedilu: OPN) za enoto urejanja prostora GAB/1-OPPN-a sprejmejo spremembe in dopolnitve Občinskega lokacijakega načrta Gabrje (Uradni list RS, št. 124/06)(v nadaljnjem besedilu: SD OLN). SD OLN je izdelalo podjetje BD projektiranje d.o.o., julija 2018.

2. člen

Za 2. členom se doda novi 2. a člen, ki se glasi:

»2.a člen

(vsebina SD OLN)

(1) SD OLN se nanašajo na tekstualni in grafični del OLN, pri čemer je na kartah grafičnega dela, ki se spreminjajo, območje spremembe posebej označeno. SD OLN so izdelane v digitalni in analogni obliki. Grafični del SD OLN je sestavina vezane mape SD OLN in vsebuje naslednje karte:

2. Izsek iz kartografskega dela OPN – PNRP in EUP	M 1:2500
8. Geodetski načrt s prikazom območja urejanja	M 1:1000
9. Načrt ureditve območja	M 1:1000
10. Načrt ureditve območja – ureditvene enote	M 1:1000
11. Načrt parcelacije - gradbene parcele in tehnični elementi za zakoličbo	M 1:1000
12. Načrt prometne in komunalno - energetske infrastrukture	M 1:1000
14. Rešitve in ukrepi za varstvo pred naravnimi in drugimi nesrečami	M 1:1000

(2) Priloge SD OLN so:

1. Izvleček iz hierarhično višjega prostorskega akta
2. Prikaz stanja prostora
3. Strokovne podlage, na katerih temeljijo rešitve prostorskega akta
4. Smernice in mnenja nosilcev urejanja prostora
5. Obrazložitev in utemeljitev prostorskega akta
6. Povzetek za javnost
7. Odločba o potrebnosti izvedbe celovite presoje vplivov na okolje

(3) Priloge SD OLN so sestavine vezane mape SD OLN, razen dela strokovnih podlag iz 3. točke prejšnjega odstavka, ki so shranjene v posebnih mapah in se hranijo na sedežu Mestne občine Novo mesto.«.

3. člen

Tretji odstavek 3. člena se črta.

4. člen

Četrti člen se spremeni tako, da se glasi:

»4. člen

(območje urejanja)

Območje urejanja tega OLN meri 22 ha in leži v celoti znotraj k.o. Gabrje. V območju urejanja so zajete parcele ali njihovi deli z naslednjimi številkami: 792, 1570, 1573, 1728, 1742, 1756, 1757, 1758, 1759, 1760, 1761, 1762, 1765, 1966, 1967, 1983, 984, 1998, 1999, 2000, 2009, 2011, 2014, 2018, 2024, 2029, 2040, 2042, 2043, 2046, 2056, 2057, 2058, 2059, 2060, 2063, 2064, 2065, 2066, 2067, 2068, 2070, 2078, 2080, 2082, 2083, 2084, 2085, 2138, 2139, 2140, 2141, 2142, 2143, 2144, 2145, 2146, 2147, 2148, 2154, 2156, 2157, 2159, 2160, 2161, 2162, 2171, 2173, 2183, 2184, 2185, 2190, 2192, 2193, 2196, 2197, 2202, 2204, 2207, 2208, 2209, 2240, 2242, 2245, 2256, 2270, 2274, 2275, 2277, 2278, 2281, 2297, 2352, 2357, 2781, 2782, 2789, 2790, 2796, 2997, 2998, 2999, 3004, 3005, *147, *154, *156, *166, *167, *169, *180, *183, *249, *251, *252, *258, *260, *262, *266, *270, *271, *273, *275, *280, *282, *285, *286, *290, *296, *298, *298, *303, *305, *313, *316, *324, *332, *333, *334, *339, *340, *342, *344, *351, *357, *358, *361, *366, *370, *371, *376, *379, *382, *382, *48/2, *49, *50, *54/1, *56, *57, *58, *61/1, *61/3, *63, *66, *67, *69, *70, *71, *75, *77, *79, *81, *82, *86, *91, *92, *94, 1516/1, 1521/1, 1523/1, 1524/1, 1525/2, 1526/1, 1561/1, 1574/1, 1574/3, 1574/4, 1574/5, 1578/3, 1578/4, 1729/2, 1737/1, 1737/2, 1737/3, 1737/4, 1738/1, 1738/3, 1739/1, 1739/2, 1739/3, 1740/1, 1740/3, 1740/4, 1741/1, 1741/2, 1743/1, 1744/2, 1744/3, 1745/4, 1745/5, 1745/6, 1746/1, 1746/2, 1749/1, 1749/2, 1749/3, 1750/2, 1751/2, 1751/3, 1751/4, 1752/1, 1771/2, 1974/1, 1974/2, 1976/1, 1982/2, 1982/3, 1987/2, 1987/3, 1990/4, 1990/5, 1990/6, 2002/2, 2003/2, 2010/10, 2010/2, 2010/4, 2010/5, 2010/6, 2010/7, 2010/8, 2010/9, 2012/1, 2012/2, 2013/1, 2015/1, 2015/2, 2015/3, 2015/3, 2015/4, 2015/5, 2015/6, 2017/2, 2017/7, 2022/2, 2023/4, 2023/5, 2034/2, 2034/2, 2034/3, 2034/4, 2034/5, 2034/6, 2036/1, 2036/2, 2037/1, 2037/2, 2038/1, 2038/2, 2038/2, 2038/2, 2038/3, 2038/4, 2039/1, 2039/2, 2041/1, 2041/2, 2044/1, 2044/2, 2048/4, 2049/1, 2049/4, 2051/1, 2051/2, 2051/3, 2051/4, 2052/4, 2052/5, 2053/10, 2053/2, 2053/4, 2053/5, 2053/7, 2053/8, 2053/9, 2054/1, 2062/1, 2062/2, 2071/1, 2071/2, 2072/1, 2073/4, 2073/5, 2073/6, 2074/1, 2074/1, 2074/2, 2075/1, 2075/2, 2077/1, 2077/1, 2079/1, 2079/3, 2086/1, 2086/4, 2086/5, 2088/2, 2088/5, 2088/6, 2089/1, 2089/6, 2089/6, 2090/11, 2090/12, 2090/2, 2090/3, 2090/4, 2090/7, 2090/8, 2090/9, 2137/1, 2137/4, 2137/5, 2137/8, 2149/1, 2152/3, 2152/6, 2153/4, 2155/1, 2163/1, 2163/2, 2166/1, 2166/3, 2168/1, 2168/2, 2176/1, 2176/2, 2176/3, 2179/1, 2179/2, 2182/1, 2182/2, 2182/3, 2201/1, 2201/2, 2246/2, 2246/3, 2246/4, 2251/4, 2251/4, 2265/2, 2266/1, 2266/2, 2269/1, 2271/1, 2273/3, 2273/4, 2280/1, 2280/2, 2282/2, 2282/3, 2292/1, 2292/2, 2292/2, 2304/1, 2304/2, 2304/3, 2305/3, 2305/3, 2309/1, 2309/1, 2310/1, 2310/2, 2348/1, 2353/1, 2353/2, 2353/3, 2353/4, 2355/1, 2355/2, 2358/2, 2650/4, 2775/3, 2778/4, 2778/5, 2780/10, 2780/5, 2783/2, 2783/3, 2784/1, 2784/2, 2784/3, 2785/1, 2785/2, 2785/2, 2785/2, 2787/1, 2787/1, 2787/1, 2787/3, 2787/4, 2787/4, 2791/1, 2791/2, 2793/4, 779/1, 779/1, 779/10, 779/11, 779/12, 779/13, 779/14, 779/2, 779/3, 779/5, 779/7, 779/8, 779/9, 780/3, 781/3 in 784/2.«.

5. člen

Tretja alineja prvega odstavka 6. člena se spremeni tako, da se glasi:

»–Ureditvena enota C – obsega ureditve javnega prostora v središču naselja;«.

6. člen

(1) Za drugo točko prvega odstavka 8. člena se doda nova 2.a točka, ki se glasi:

»2.a Skladno s predpisi o klasifikaciji objektov je dopustno izvajati še naslednje nestanovanjske stavbe:

- gostinske stavbe: hotelske in podobne stavbe za kratkotrajno nastanitev, kot so: penzioni, gostišča in podobne stavbe za nastanitev, z ali brez restavracij,
- stavbe za storitvene dejavnosti, kot so: frizerski, kozmetični saloni, kemične čistilnice, avtopralnice, stavbe za pripravo hrane (catering) ipd.,
- industrijske stavbe: stavbe za proizvodnjo in servisne dejavnosti manjšega obsega, kot so: pekarne, kleparske delavnice, tiskarne, šivalnice in podobno.«.

(2) Sedma točka prvega odstavka istega člena se spremeni tako, da se glasi:

usklajeni predlog

»7. spremembe namembnosti stavb in delov stavb za opravljanje kmetijske ali poslovne dejavnosti in dopolnilne dejavnosti ter spremembe rabe objektov.«.

7. člen

(1) Črtajo se drugi, tretji in četrti odstavek 9. člena.

(2) Prvi stavek petega odstavka istega člena se spremeni tako, da se glasi:

»V skladu s predpisi o klasifikaciji dejavnosti je dopustno:«.

8. člen

(1) Za naslovom: »C. LOKACIJSKI POGOJI IN USMERITVE ZA PROJEKTIRANJE IN GRADNJO« se črta podnaslov: »UREDITVENE ENOTE«.

(2) 10. člen se spremeni tako, da se glasi:

»10. člen

(ureditvena enota A)

(1) V ureditveno enoto A so zajete površine z novimi stanovanjskimi, poslovno-stanovanjskimi, poslovnimi in kmetijskimi gospodarskimi objekti. Prikazane so na karti št. 10: Načrt ureditvenega območja – ureditvene enote. Ta ureditvena enota ima tudi podenote, ki določajo posamezne tipe gradnje glede na pretežno namembnost. Območja podenot niso posebej prikazana, pač pa je na karti št. 11: Načrt parcelacije – gradbene parcele in tehnični elementi za zakoličbo, na vsaki gradbeni parceli posebej označeno, v katero podenoto spada. Za tiste gradbene parcele, ki nimajo posebej navedene podenote, veljajo samo splošni pogoji za ureditveno enoto A. Ureditvena enota A vsebuje naslednje podenote:

- A1: individualna stanovanjska, namenjena individualnim stanovanjskim hišam. Stanovanjske stavbe so namenjene bivanju le enega gospodinjstva, ene ali več generacij oziroma največ dveh gospodinjstev. V stanovanjskih stavbah je možno izvajati tudi nemoteče dejavnosti do največ 1/2 površine objekta;
- A2: poslovno – stanovanjska, namenjena stanovanjskim, poslovnim in/ali poslovno-stanovanjskim objektom;
- A3: kmetijsko – gospodarska, namenjena kmetijskim gospodarstvom, od katerih vsako zajema stanovanjsko hišo (izjemoma dve zaradi več starostnih generacij v sklopu domačije) in kmečke gospodarske objekte, lahko tudi objekte za dopolnilno dejavnost na kmetiji.

(2) Oznake novih objektov: S, PS in P na kartah grafičnega dela, ki opredeljujejo namembnosti novih objektov, so okvirne in niso obvezujoče – konkretna namembnost objektov se opredeli skladno z določili prejšnjega odstavka.

(3) Stavbna struktura v ureditveni enoti A naj upošteva tradicionalno gradnjo kraja in jo na kvaliteten način dopolnjuje in nadgrajuje.

(4) Nova glavna stavba in njej podrejene stavbe se lahko gradijo v tlorisnem razmerju osnovnega kubusa 1 : najmanj 1,5, izjemoma 1 : 1,25 pri objektih ožjih od 7,5 m. Stanovanjska stavba ne sme biti širša od 9 m, poslovna pa ne več od 10 m. Kjer to prostor na gradbeni parceli in stavbni kontekst dopuščata, je možno izvesti tudi razgiban tloris. Zaradi utesnenosti parcel je možno sestaviti objekte z različnimi namembnostmi v niz ali v oblike podobnim črkama L in U, vzdolž ali okrog dvorišča. Tlorisni izrisi objektov z oznakami S, SP in P na karti št. 9: Načrt ureditvenega območja in prerezi objektov na karti št. 15: karakteristični prečni prerezi območja so simbolnega pomena, označujejo približno lego glavne stavbe, zunanja ureditev gradbene parcele okrog teh objektov, prikazana na teh kartah, pa se interpretira smiselno glede na načrtovano velikost in obliko objektov na parceli.

(5) Novi objekti ne smejo presegati etažnosti K (delno ali v celoti vkopana klet) + P (pritličje) + Po (neizkoriščeno podstrešje) ali M (mansarda – izkoriščen podstrešni del za bivanje). Izjemoma je možno oblikovanje gabarita K (delno ali v celoti vkopana klet) + P (pritličje) + 1 (nadstropje) + Po ali M (oboje brez kolenčnega zidu), če je zagotovljena integracija stavbe v homogenost naselbinskega telesa oziroma v krajino. Pri stanovanjskih in poslovno-stanovanjskih stavbah je kolenčni zid lahko visok 120 cm (+/- 20%), merjeno od betonske plošče do vrha kapne lege. Višina kmečkih gospodarskih objektov je lahko P+M/Po in tudi P+1+M/Po (npr.: toplar, skedenj, ipd.), v kolikor vse etaže služijo kmetijskim namenom. Če so kmetijski gospodarski objekti umeščeni v nagnjen teren, so lahko delno tudi podkleteni. Kote pritličij in kote kleti objektov so razvidne iz karte 9: Načrt ureditvenega območja. Kota terena ob stavbi je za približno 15cm nižja od kote pritličja (tolerance ±50cm). Možno je graditi tudi velike, sodobne kmetijske objekte oziroma več-funkcionalne objekte v sklopu kmetijskih dopolnilnih dejavnosti z odstopanji od predpisanih tlorisnih razmerij in dopustnih širin. Najvišja dopustna višina takšnih objektov je K+P+M/Po,

če je klet deloma vidna (najmanj ena stranica kleti mora biti v celoti zasuta) ali K+1+M/Po, če je klet zasuta in vidna največ 70 cm nad nivojem terena.

(6) Strehe imajo lahko naklon od 30° do 45°. Kritina naj bo opečna ali siva betonska, ali sodobni posnetki tovrstnih kritin v sivih, rdečih ali rjavih barvnih tonih. Pri prizidkih in pomožnih objektih so dopustne tudi ravne strehe. Za osvetlitev mansard in podstrešij je možna izvedba frčad: z dvokapno streho, trikotnim zatrepom in enakim naklonom kot pri osnovni strehi, z ravno streho ali privzdignjeno oz. enokapno streho. Število frčad je potrebno omejiti na minimum in osvetlitev v čim večji možni meri zagotoviti skozi okna na zatrepih stavb. Možni je izvesti tudi eno večjo frčado nad vhodnim delom (kota slemena frčade ne sme biti višja od kote slemena osnovnega objekta. Priporoča se, da napušč strehe nad zaprtim trikotnim zatrepom ne sme biti večji od 50 cm. Za omilitev velikosti trikotnega čela so pri večjih objektih na strehah dopustni čopi. Gospodarski objekti imajo lahko podaljšanim napušče za zaščito delovnega prostora ob objektu.

(7) Ometane fasade naj bodo pobarvane z nevsiljivimi barvami. Morebitni leseni deli fasad naj bodo enotne barve, kamniti pa iz domačih vrst kamna, s posameznimi kamni približno pravokotnih oblik in položenimi z daljšo stranico v vodoravni legi. Uporaba reflektivnih materialov ni dopustna, steklo naj bo prosojno. Glavna fasadna ploskev naj bo orientirana v smeri glavnega javnega prostora. Gradnja balkonov in teras naj bo omejena na minimum, z izjemo tradicionalnih lesenih gankov. Ravno tako minimalni naj bodo vsi detajli na objektih, brez nepotrebnega okrasja, kot na primer: pretirano poudarjene ograje na balkonih, stebri, strešni napušči ipd.«.

9. člen

11. člen se spremeni tako, da se glasi:

»11. člen

(ureditvena enota B)

(1) V ureditveno enoto B so zajete površine z obstoječimi stanovanjskimi, poslovno-stanovanjskimi, poslovnimi in kmetijskimi gospodarskimi objekti. Prikazane so na karti št. 10: Načrt ureditvenega območja – ureditvene enote. Ta ureditvena enota ima tudi podenote, ki določajo posamezne tipe gradnje glede na namembnost. Območja podenot niso posebej prikazana, pač pa je na karti št. 11: Načrt parcelacije – gradbene parcele in tehnični elementi za zakoličbo, na vsaki gradbeni parceli posebej označeno, v katero podenoto spada. Za tiste gradbene parcele, ki nimajo posebej navedene podenote, veljajo samo splošni pogoji za ureditveno enoto B. Ureditvena enota B vsebuje naslednje podenote:

- B1: individualna stanovanjska, ki zajema gradbene parcele stanovanjskih stavb. Stanovanjske stavbe so namenjene bivanju le enega gospodinjstva, ene ali več generacij oziroma največ dveh gospodinjstev. V stanovanjskih stavbah je možno izvajati tudi nemoteče dejavnosti do največ 1/2 površine objekta;
- B2: poslovno – stanovanjska, ki zajema gradbene parcele obstoječih poslovno – stanovanjskih stavb. Namenjena je stanovanjskim, poslovnim in poslovno-stanovanjskim objektom;
- B3: poslovna, ki zajema gradbene parcele z obstoječo poslovno dejavnostjo. Namenjena je predvsem poslovnim dejavnostim, poleg poslovnih in poslovno-stanovanjskih objektov pa so možni tudi stanovanjski;
- B4: kmetijsko – gospodarska, ki jo sestavljajo obstoječe domačije, to je kompleksi z eno ali več stanovanjskimi stavbami ter kmečkimi gospodarskimi stavbami.

(2) Na zemljiščih z obstoječo grajeno strukturo so možne novogradnje oziroma nadomestne gradnje obstoječih objektov, rekonstrukcije, odstranitve objektov, dozidave, nadzidave ter gradnja enostavnih objektov. Zaradi možnosti opravljanja različnih dejavnosti je možna tudi sprememba namembnosti oziroma sprememba rabe.

(3) Prenova obstoječe grajene strukture mora slediti kvalitetnemu arhitekturnemu in urbanističnemu oblikovanju, pri čemer naj se ohranjajo kvalitetne ambientalne značilnosti prostora in tradicija stavbnega izročila tega območja. Pri kvalitetnih stavbah / arhitekturah je potrebno zagotoviti prednost prenovam pred nadomestnimi gradnjami. Pri prenovitvenih delih je treba upoštevati tudi specifične zahteve varstva objektov kulturne dediščine (opisani v 38. členu odloka) v čim bolj avtentičnem prostorskem kontekstu.

(4) Ohranja naj se obstoječa smer slemena osnovnega objekta oziroma se objekti orientirajo vzdolž plastnic ali pa se njihovo orientacijo prilagaja smeri slemen obstoječih sosednjih objektov. Ohranja se obstoječa konstrukcijska zasnova oziroma se uporabi klasična zidana, montažna, lesena ali kombinirana leseno-zidana gradnja.

(5) Velikost novih ali rekonstruiranih objektov naj sledi pogojem za nove objekte iz ureditvene enote A, pri čemer naj se pri starejših stanovanjskih hišah (tipa vrhhlevna ali vrhkletna hiša na nagnjenem terenu oziroma pritlična kmečka hiša na ravnem terenu, katerih širina je 7m ali manj in so bile zgrajene v prvi polovici prejšnjega stoletja oziroma so starejše) ne dopušča nadzidav za dodatno etažo.

(6) Glede oblikovanja novih in pri prenovi (tudi rekonstrukciji) obstoječih objektov veljajo enaki pogoji kot za ureditveno enoto A. Značilni (ohranjeni) arhitekturni členi obstoječih objektov naj se pri prenovi ohranijo, in sicer: zunanji hodniki (leseni ganki), zunanja stopnišča (stopnice z ograjo), zatrepi na čelnih fasadah, opaži na gospodarskih poslopijih, značilni elementi trške arhitekture, arhitekturni členi iz lesa, vodnjaki ipd..«.

10. člen

12. člen se spremeni tako, da se glasi:

»12. člen

(ureditvena enota C)

(1) Ureditvena enota C zajema ureditve javnega prostora v središču naselja. Podenota C1 obsega izvedbo trga in avtobusnega postajališča v osrednjem delu vasi, v podenoto C2 pa sta zajeti dve prečni peš povezavi, kakor tudi parkirišča pred gostilno in trgovino.

(2) UREDITVENA ENOTA C1:

- v središču naselja se izvedeta postajališče za avtobus in trg za zbiranje in srečevanje ljudi. Ureditev osrednjega prostora v vasi lahko v okviru površine trga vsebuje tudi nadstrešnico, namenjeno postavitvi stojnic ob prireditvah in tržnih dnevih, čakajočim na avtobus ipd.. Do postavitve opisane nadstrešnice je možno postaviti tudi začasno tipsko nadstrešnico za zaščito čakajočih na avtobus;
- na trgu se lahko izvede vodnjak s pitno vodo, tja pa se lahko prestavi tudi spomenik NOB. Ob potoku se izvede diskretna kovinska ograja za zavarovanje ljudi pred padci, ki naj ima vrata za dostop do nabrežja in struge zaradi vzdrževanja.
- spomenik NOB se ureja po pogojih kulturo-varstvene ustanove;
- v tej ureditveni enoti se uredi tudi ekološki otok, ki ga je možno nadkriti z nadstrešnico v enaki izvedbi kot nadstrešnica na trgu;
- površine, ki ne sodijo k prometnim ureditvam in tlakovanim površinam v sklpou trga, se namenijo travnatim zelenicam. V ureditveni enoti se lahko zasadi tudi nekaj lip za poudarek;
- prometno-tehnični pogoji za izvedbo avtobusnega postajališča so podani v poglavju: V. Zasnova projektnih rešitev prometne, energetske, komunalne in druge gospodarske infrastrukture in grafično prikazani na karti št. 12: Načrt prometne in komunalno - energetske infrastrukture;
- za izvedbo trga in avtobusnega postajališča se odstranita obstoječa orodjarna gasilskega društva in manjša stara stanovanjska hiša. Do izvedbe načrtovanih ureditev, so na obeh objektih dopustna vzdrževalna dela, v hiši pa tudi bivanje;
- pred izvedbo posegov v tej ureditveni enoti, se zagotovi raziskava trdnosti podlage in izvedejo ukrepi za njeno stabilnost in utrditev, saj je velik del posegov predviden nad strugo hudourniškega Šumečega potoka.

(3) UREDITVENA ENOTA C2: ob trgovini in gostilni se ohranjajo in vzdržujejo parkirna mesta za osebna vozila in dostavo. Uredi se tlakovana pešpot – prečna povezava od ulice Šmiškovci na Portoroško ulico. Tlakovana pešpot se izvede tudi med ulicama Ruparjev Dol in ulico K Studencu.«.

11. člen

14. člen se spremeni tako, da se glasi:

»14. člen

(ureditvena enota E)

(1) Površine so namenjene kmetovanju.

(2) Skladno s predpisi s področja urejanja kmetijskih zemljišč in uredbe o vrstah objektov glede na zahtevnost je možno na kmetijskih zemljiščih postavljati:

- enostavne in nezahtevne pomožne kmetijsko-gozdarske objekte v sklopu kmetijskih gospodarstev,
- enostavne kmetijsko-gozdarske prometnice,
- čebelnjak kot lesen enoetažni pritlični objekt na točkovnih temeljih, namenjen gojenju čebel, tlorisne površine do vključno 40 m²,
- stajo kot lesen enoetažni pritlični objekt na točkovnih temeljih, namenjen zavetju rejnih živali na paši, tlorisne površine do vključno 100 m²,

usklajeni predlog

- pomožno kmetijsko-gozdarsko opremo (npr. brajda, klopotec, kol, količek, žična opora, opora za mrežo proti toči, opora za mrežo proti ptičem, obora, ograja za pašo živine, ograja ter opora za trajne nasade, ograja za zaščito kmetijskih pridelkov, premični tunel in nadkritje, zaščitna mreža,
- pomožni objekti za spremljanje stanja okolja in naravnih pojavov,
- začasne objekte, namenjene prireditvam.«.

12. člen

16. člen se črta.

13. člen

17. člen se spremeni tako, da se glasi:

»17. člen

(nezahtevni in enostavni objekti)

(1) Dopustna je gradnja nezahtevnih in enostavnih objektov na osnovi predpisov o vrstah objektov glede na zahtevnost gradnje in drugih predpisov, ki urejajo pomožne objekte, in sicer:

1. V ureditvenih enotah A in B:

- majhna stavba,
- majhna stavba kot dopolnitev obstoječe pozidave,
- pomožni objekti v javni rabi,
- ograja,
- podporni zid,
- mala komunalna čistilna naprava,
- nepretočna greznica,
- rezervoar,
- vodnjak, vodomet,
- priključek na objekte gospodarske javne infrastrukture in daljinskega ogrevanja,
- samostojno parkirišče,
- kolesarska pot, pešpot, gozdna pot in podobno,
- športno igrišče na prostem,
- okrasni bazen; v podenoti B4 pa še: vodno zajetje in objekti za akumulacijo vode in namakanje,
- objekti za oglaševanje, od katerih je dopustno izvesti samo reklamni stolp, ki sme biti do najvišje točke visok 2,5 m in pomanjšan enoredni kozolec z največjo možno dolžino in višino 2,5 m,
- pomožni cestni, komunalni, energetske in telekomunikacijski objekt,
- samo v podenoti B4: objekt za rejo živali, pomožni kmetijsko-gozdarski objekt in objekte za kmetijske proizvode in dopolnilne dejavnosti.

2. V ureditveni enoti C:

- majhna stavba,
- pomožni objekti v javni rabi,
- ograja,
- podporni zid,
- rezervoar,
- vodnjak, vodomet,
- priključek na objekte gospodarske javne infrastrukture in daljinskega ogrevanja,
- samostojno parkirišče,
- kolesarska pot, pešpot, gozdna pot in podobno,
- objekti za oglaševanje, od katerih je dopustno izvesti samo reklamni stolp, ki sme biti do najvišje točke visok 2,5 m in pomanjšan enoredni kozolec z največjo možno dolžino in višino 2,5 m,

usklajeni predlog

- pomožni cestni, komunalni, energetski in telekomunikacijski objekt.

3. Ureditvena enota D:

- pomožni objekti v javni rabi,
- ograja,
- podporni zid,
- priključek na objekte gospodarske javne infrastrukture in daljinskega ogrevanja,
- samostojno parkirišče,
- kolesarska pot, pešpot, gozdna pot in podobno,
- objekti za oglaševanje, od katerih je dopustno izvesti samo reklamni stolp, ki sme biti do najvišje točke visok 2,5 m in pomanjšan enoredni kozolec z največjo možno dolžino in višino 2,5 m,
- pomožni cestni, komunalni, energetski in telekomunikacijski objekt.

4. Za ureditveno enoto E, so dopustni nezahtevni in enostavni objekti opredeljeni že v 14. členu.

5. Ureditvena enota F:

- pomožni objekti v javni rabi,
- ograja,
- podporni zid,
- kolesarska pot, pešpot, gozdna pot in podobno,
- pomožni cestni, komunalni, energetski in telekomunikacijski objekt.

(2) Oblikovni pogoji za postavitve nekaterih enostavnih objektov:

- nezahtevni in enostavni objekti iz kategorije stavb, kakor tudi nadtreški naj bodo oblikovno prilagojeni z glavnim objektom, predvsem glede barve kritine in naklona strehe, dopustna je tudi ravna streha oziroma streha z minimalnim naklonom, ki je lahko skrit v vencu;
- oporni zid: kamnit ali narejen kot armiranobetonska konstrukcija - vidna površina mora biti reliefno obdelana oziroma obložena s kamnom iz domačih vrst, obdelanih grobo in približno pravokotnih oblik, z daljšo stranico položeno vodoravno;
- reklamni stolp: lesena konstrukcija, stožčasta streha,
- reklamni kozolec: lesena konstrukcija, simetrična dvokapna streha.

(3) Prikaz rumeno označenih pomožnih objektov za lastne potrebe na karti št. 9: Načrt ureditvenega območja je simboličen; njihova lega, velikost, oblika in število se določijo skladno z določili tega odloka.«.

14. člen

18. člen se spremeni tako, da se glasi:

»18. člen

(glavni dovozi, dostopi in vhodi)

UREDITVENA ENOTA A

Glavni dovozi v območja nove pozidave se vršijo z obstoječega cestnega omrežja na katerega se navežejo nove dovozne ceste oziroma vhodi na parcele. Ob stanovanjskih in poslovno stanovanjskih objektih mora biti zagotovljen prostor za parkiranje vsaj dveh osebnih vozil za stanovalce, pri objektih s poslovno dejavnostjo pa je potrebno zagotoviti prostor za parkiranje vsaj dveh osebnih vozil za obiskovalce. Glavni vhodi v objekt so praviloma z najpomembnejšega javnega prostora.

UREDITVENA ENOTA B

Dovozi in dostopi do obstoječih objektov se ohranjajo in po potrebi oblikujejo novi. Obstoječa enostanovanjska stavba se lahko organizira kot dvostanovanjska pod enakimi pogoji kot v ureditveni enoti A. Pri dejavnostih se v primeru, da na gradbeni parceli ni mogoče zagotoviti zadostno število parkirnih mest, le-te organizira v sklopu najbližjih javnih površin.

UREDITVENA ENOTA C

Dostop do obstoječega in novega javnega prostora je možen iz obstoječega cestnega omrežja.

UREDITVENA ENOTA D

Ob rekonstrukcijah obstoječega prometnega omrežja in gradnjah novih prometnic se ohranjajo obstoječi dovozi / hišni priključki do objektov, prav tako pa tudi dostopi do kmetijskih ali gozdnih zemljišč. Po potrebi se s cestnega omrežja oblikujejo tudi novi priključki.«.

15. člen

19. člen se spremeni tako, da se glasi:

»19. člen

(usmeritve za ureditev gradbenih parcel)

UREDITVENA ENOTA A

(1) Na gradbeni parceli mora biti glavni objekt (stanovanjska hiša, glavna poslovna stavba ali poslovno-stanovanjska stavba) postavljena ob glavnem javnem prostoru, razen v primeru obstoječih stavb, ki so morda postavljene drugje. Stavbe na parceli morajo biti organizirane okrog notranjega dvorišča ali vzdolž njega, na nagnjenem terenu praviloma vzdolž plastnic – izjema so obstoječi objekti. Za nekatere nove ureditve so v SD OLN določena območja za gradnjo stavb, z gradbeno linijo in gradbeno mejo. Gradbena linija je črta, na katero mora biti postavljen zunanji rob zidu hiše oz. fasada hiše, ki se gradi na zemljišču ob tej črti. Gradbena linija se pri hišah upošteva v najmanj 50% deležu fasade orientirane proti ulici, pri čemer zunanji zidovi stavbe te linije navzven ne smejo presegati. Pomožne stavbe, kakor tudi nezahtevni in enostavni objekti iz kategorije stavb morajo gradbeno linijo upoštevati v smislu gradbene meje, katere načrtovani objekti ne smejo presegati, lahko pa se je dotikajo ali so od nje odmaknjeni v notranjost območja označenega s to mejo razen v primeru, ko je s tem odlokom določeno drugače. Območje za razvoj stavb je v grafičnem delu označen predel, znotraj katerega je možno graditi hišo in pomožno stavbo. Predel je opredeljen deloma z gradbeno linijo in deloma z gradbeno mejo, katere načrtovani objekti ne smejo presegati, lahko pa se je dotikajo ali so od nje odmaknjeni v notranjost območja označenega s to mejo razen v primeru, ko je s tem odlokom določeno drugače.

(2) Za objekte, ki imajo v grafičnem delu SD OLN določeno območje za gradnjo stavb z gradbeno linijo in gradbeno mejo, velja:

- hiše morajo biti postavljene ob gradbeno linijo ter ležati znotraj območja za gradnjo stavb. Od meje gradbene parcele v predelu, kjer presledka med območji za gradnjo stavb na dveh gradbenih parcelah ni, morajo biti odmaknjene najmanj 4 m,
- nezahtevni in enostavni objekti se lahko gradijo znotraj in izven območja za razvoj stavb, pri čemer ne smejo biti grajeni izven gradbene linije. Ne glede na določilo prejšnjega stavka se lahko izven gradbene linije izvajajo: nadstreški, utrjene dovozne poti, utrjeno dvorišče, medsosedske ograje, podporni zidovi, pomožni infrastrukturni objekti, rezervoar za utekočinjeni naftni plin ali nafto in zbiralnik za kapnico; slednja dva morata biti vkopana. Medsosedske ograje se lahko postavljajo med gradbenimi parcelami posameznih hiš; med hišami in javno cesto ograje niso dopustne. Nezahtevni in enostavni objekti morajo biti od meje sosednjih zemljišč odmaknjeni najmanj 1,5 m, razen škarp in podpornih zidov, pomožnih infrastrukturnih objektov in urbane opreme, ki morajo biti od sosednjega zemljišča oddaljeni 0,5 m ter ograje, ki se lahko gradijo do meje. Ob soglasju lastnika sosednjega zemljišča se lahko vsi ti objekti postavljajo do meje, ograje pa tudi na posestno mejo. Rezervoar za utekočinjeni naftni plin ali nafto, mora biti od meje sosednjih zemljišč oddaljen najmanj toliko, kot to določajo predpisi, ki urejajo področje naprav za vnetljive tekočine in pline,
- pozidanost območja za gradnjo novih stavb sme biti največ 50%, v kar se štejejo tudi pomožni objekti iz kategorije stavb.

(3) Na parcelah, kjer v grafičnem delu SD OLN ni določenega območja za gradnjo stavb, velja: ohranjajo se obstoječe gradbene linije oziroma se oblikujejo vzporedno z glavnim javnim prostorom, odmik od meje naj bo vsaj 3m, izjemoma (ozka, majhna parcela) lahko tudi 3m od sosednjega objekta. Objekte je možno postaviti tudi na mejo tako, da se stika s sosednjo stavbo (ne velja za stanovanjske stavbe). Na parceli je možno postaviti le eno glavno stavbo, razen na kmetijsko gospodarskih enotah. Parcele novih stanovanjskih in stanovanjsko-poslovnih objektov se lahko pozidajo do največ 40%, skupaj s pomožnimi objekti. Parcele novih kmetijsko - gospodarskih enot pa do 60%.

(4) Ob objektih naj se v največji možni meri ohranjajo zelene površine, površine porasle z visokoraslim sadnim drevjem ali vinsko trto ter posamezna drevesa ali skupine dreves v sklopu dvorišč kmetij. Površine ob objektih se lahko zasadi z avtohtonimi drevesnimi / rastlinskimi vrstami ter visokoraslim sadnim drevjem. Oblikovanje neravnega ali strmega terena je možno z ureditvijo brežin, lahko tudi z izgradnjo opornih zidov.

(5) Pomožni objekti so v odnosu do osnovnega volumna podrejeni po višini, namembnosti in odnosu do javnega prostora. Od glavnega objekta naj bo odmaknjen za minimalno 3m, razen če gre za objekt za lastne potrebe, ki pa je lahko tudi prizidan h glavnemu objektu, pri čemer ga je možno tudi zamikati. V primeru, ko je objekt za lastne potrebe prizidan osnovnemu objektu ima lahko tudi enokapno streho z majhnim naklonom. V primeru, da ima tak objekt dvokapno streho, naj ima le-ta naklon enak osnovni

usklajeni predlog

strehi. Na vhodni fasadi je dopustna le gradnja nadstreška pri glavnem vhodu v osnovni objekt (širine do ¼ širine objekta, ki je lahko od vhoda na glavni fasadi podaljšan do roba s čelno fasadno ploskvijo), ostali pomožni objekti se gradijo v sklopu notranjega dvorišča.

UREDITVENA ENOTA B

(1) Ohranja se obstoječa organizacija stavb na parcelah oziroma se jih locira po pogojih za novogradnje v ureditveni enoti A.

(2) Parcele stanovanjskih objektov so lahko pozidane največ do 60%. Parcele poslovnih in poslovno stanovanjskih objektov ter kmečke domačije so lahko pozidane do 70%.

(3) Glede odmikov objektov, ureditve zelenih površin in pomožnih objektov veljajo enaki pogoji kot za ureditveno enoto A.

UREDITVENA ENOTA C

Organizacija objektov in ureditev gradbenih parcel se določi v fazi projektiranja. Obstoječi objekti, ki ne podpirajo nove ureditve, se odstranijo, do takrat pa se vzdržujejo.«.

16. člen

Zadnji odstavek 20. člena se spremeni tako, da se glasi:

»Vse javne površine so razvidne iz grafičnega načrta 11 - Načrt parcelacije - gradbene parcele in tehnični elementi za zakoličbo, posebej pa je območje ureditve osrednjega dela naselja s trgov in avtobusnim postajališčem prikazano na karti št. 9: Načrt ureditve območja.«.

17. člen

Za prvim odstavkom 21. člena se doda novi odstavek, ki se glasi:

»Za izvedbo ureditev v ureditveni enoti C1, se odstranita stara stanovanjska hiša in orodjarna gasilskega društva. Za orodjarno se zagotovijo nadomestni prostori ob gasilskem domu na Gomilah.«.

18. člen

(1) V 23. členu se prvi odstavek podpoglavja: »D1 – OBSTOJEČE PROMETNE POVRŠINE« spremeni tako, da se glasi:

»Glavna cestna povezava do obravnavanega območja iz smeri Novega mesta je regionalna cesta R3-668 Gabrje – Ratež in v nadaljevanju lokalna cesta LC 295160 Črmošnjice – Šentjošt – Hrušica – Gabrje, ki na severozahodni strani poteka skozi naselje. Nanjo se v zahodnem delu naselja naveže LC 295170 Dolž – Pangrč Grm – Gabrje. Za to cesto je bil izdelan Lokacijski načrt lokalne ceste Dolž–Pangrč Grm–Gabrje z avtobusno postajo Gabrje (Uradni list RS, št. 50/94, 38/99, 90/99 - popr.). Trasa prestavljene ceste je smiselno povzeta v OLN.«.

(2) Zadnja alineja tretjega odstavka podpoglavja: »D1 – OBSTOJEČE PROMETNE POVRŠINE« se spremeni tako, da se glasi:

»– rekonstrukcije obstoječih priključkov oziroma križišč z LC 295170 Dolž – Pangrč Grm – Gabrje na južnem delu območja zaradi predvidene prestavitve trase lokalne ceste.«.

(3) Prvi odstavek podpoglavja: »D2 – PREDVIDENE PROMETNE POVRŠINE« se spremeni tako, da se glasi:

»Ob glavnih cestah v naselju se izvedejo hodniki za pešce.«.

(4) Četrty odstavek podpoglavja: »D2 – PREDVIDENE PROMETNE POVRŠINE« se spremeni tako, da se glasi:

»Nove gradnje cestnega omrežja so predvidene na naslednjih odsekih:

- oblikovanje novih uvozov za dostop do novih objektov;
- gradnja novih cestnih povezav oziroma priključkov do objektov na južnem delu območja;
- gradnja novega priključka in dovozne ceste na javno pot JP 794730 Kandija;
- gradnja nove dovozne ceste do predvidenih objektov v severovzhodnem delu območja (gradnja ceste in posledično novih stanovanjskih stavb je mogoča šele po ureditvi priključka z regionalno cesto).«.

usklajeni predlog

(5) Za zadnjim odstavkom v podpoglavju: »D2 – PREDVIDENE PROMETNE POVRŠINE« se doda novi odstavek, ki se glasi:

»Pri projektiranju in izvedbi cestnega omrežja se upoštevajo predpisi, ki urejajo predmetno področje.«.

19. člen

Prvi odstavek 24. člena se spremeni tako, da se glasi:

»Avtobusno postajališče se uredi kot postajališče in obračališče, z uvozom iz smeri Portoroške ulice in izvozom na Ulico Šumeči potok. Vozišče se izvede v širini 5.5 m in je namenjeno za enosmerno vožnjo. Ob postajališču se izvede hodnik za pešce, širine 1.20 m. Za potrebe potnikov se postavi lesena nadstrešnica, ki bo služila tudi kot prireditveni prostor za potrebe raznih prireditev (planinci, kolesarji).«.

20. člen

V zadnjem stavku petega odstavka 25. člena se številka: »90« nadomesti s številko: »120«.

21. člen

26. člen se spremeni tako, da se glasi:

»26. člen

(odstranitev obstoječih objektov)

Zaradi novih predvidenih prometnih ureditev je potrebna odstranitev (prestavitvev) enega kozolca na zemljišču s parc.št. 2209, k.o. Gabrje in gasilske orodjarne na zemljišču s parc.št. 2784/1, k.o. Gabrje.«.

22. člen

27. člen se spremeni tako, da se glasi:

»27. člen

(električno omrežje)

(1) Preko območja urejanja potekajo 20 kV nadzemni vod, 0,4 kV EE vodi položeni v EKK in 0,4 kV EE nadzemni vod.

(2) Pred pričetkom posega v prostor je potrebno pri pristojnem nadzorništvu naročiti zakoličbo elektroenergetskih vodov in naprav ter zagotoviti nadzor pri vseh gradbenih delih v bližini elektroenergetskih vodov in naprav. V primeru del v bližini 20 kV je potrebno naročiti varnostni odklop tangirane naprave.

Napajanje novih objektov je predvideno iz obstoječega električnega omrežja v naselju. Za priklop novih objektov je potrebno:

- na obsoječi TP Gabrje zamenjati obstoječi transformator iz 400 kVA na 630 kVA oz. zgraditi lastno transformatorsko postajo,
- zgraditi niskonapetostne razvode od nove TP do posameznih odjemnih mest. Nova odjemna mesta se locira v prostostoječih tipiziranih omaricah, velikosti glede na število in velikosti odjema, locirane na mestih, ki omogočajo stalen dosrtop. Možne so ureditve skupinskih omaric za več odjemnih mest.
- kablovodi morajo biti pod povoznimi površinami zaščiteni z obbetoniranimi PVC cevmi.

(3) Vse tangence je potrebno projektno obdelati, za prestavitev SN voda je potrebno pridobiti gradbeno dovoljenje. Vse tangirane vode je potrebno predhodno nadomestiti z nadomestnimi vodi (kakovost napajanja obstoječih odjemalcev se s posegom ne sme poslabšati). Trase elektroenergetskih vodov je potrebno v sklopu projektiranja uskladiti s sistemskim operaterjem distribucijskega omrežja.

(4) Novi objekti morajo biti predvideni na ustrezni oddaljenosti od obstoječih elektroenergetskih vodov.

(5) Če odmika objekta od EE vodov ni mogoče zagotoviti, je potrebno izvesti prestavitev tangiranega voda, ki mora biti usklajena s sistemskim operaterjem distribucijskega omrežja. Zaradi tangiranja obstoječih nadzemnih vodov z novo pozidavo bo potrebno kablirati SN daljnovod, ki poteka v smeri od TP proti jugu preko območja novega javnega prostora in novih gradbenih parcel. Trasa prestavljenega voda je razvidna iz grafičnega načrta 12 - Načrt prometne in komunalno energetske infrastrukture.«.

23. člen

28. člen se spremeni tako, da se glasi:

»28. člen

(javna razsvetljava)

(1) Urejanje javne razsvetljave je predvideno ob glavnih prometnicah / ob vseh strukturnih oseh naselja oziroma povsod tam, kjer se urejajo hodniki za pešce.

(2) Na mestih, kjer je javna razsvetljava že izvedena oziroma so postavljene svetilke, bo le te potrebno prestaviti, če ovirajo potek rekonstruirane trase ceste.«.

24. člen

29. člen se spremeni tako, da se glasi:

»29. člen

(telekomunikacijsko omrežje)

(1) Za priključitev novih območij se predvidi izgradnja novega telekomunikacijskega omrežja z navezavo na najbližjo traso zemeljskega TK omrežja. Predvidena je izgradnja kabelske kanalizacije s PVC cevmi premera 110 mm, s pomožnimi jaški ter PE-HD cevmi premera 50 mm.

(2) Ravno tako je predvidena prestavitev preostalega zračnega TK omrežja in obstoječih hišnih priključkov na zemeljsko TK omrežje ob rekonstrukciji cest oziroma ostale infrastrukture.

(3) Pri vseh posegih v prostor je potrebno upoštevati trase obstoječega telekomunikacijskega omrežja. Glede na pozidavo oz. komunalno ureditev je v nadaljnjih fazah projektiranja potrebno izdelati ustrezne načrte zaščite in prestavitve ogroženih tras TK omrežja.

(4) Vrsta prenosnega medija, mesto navezave na obstoječe omrežje in ostale karakteristike telekomunikacijskega omrežja se določijo glede na potrebe investitorja in v sodelovanju s pristojnim predstavnikom upravljalca voda, v nadaljnjih fazah projektiranja.«.

25. člen

(1) Četrti odstavek 31. člena se spremeni tako, da se glasi:

»Padavinske vode ne smejo pritekati na cesto ali na njej zastajati, za kar mora biti urejeno ustrezno odvodnjanje. Padavinske vode s strešin se lahko odvaja preko peskolova in čistilnega jaška v rezervoar za deževnico-kapnico, s prelivom v ponikovalnico oziroma se jih spelje direktno v bližnji potok. Onesnažene meteorne vode s prometnih površin in parkirnih površin na lokacijah v naselju, kjer se oziroma se bodo vršile dejavnosti, se morajo pred iztokom v kanalizacijo ustrezno očistiti.«

(2) Za četrtim odstavkom se dodata nova, peti in šesti odstavek, ki se glasita:

»V fazi izdelave projektne dokumentacije je potrebno predhodno preveriti pretočnost obstoječe meteorne kanalizacije.

Pri projektiranju in izvedbi kanalizacije se upoštevajo predpisi, ki urejajo odvajanje in čiščenje komunalne odpadne in meteorne vode.«.

26. člen

32. člen se spremeni tako, da se glasi:

»32. člen

(ogrevanje)

Ogrevanje objektov je možno iz lastne kotlovnice na drva, lahko kurilno olje, utekočinjen naftni plin ali druga ekološko sprejemljiva goriva oziroma z izkoriščanjem drugih virov energije - npr. alternativnih virov ogrevanja in tudi hlajenja (pasivna hiša), s solarno energijo (obnovljivi viri energije), toplotnimi črpalkami, itd.«.

27. člen

33. člen se spremeni tako, da se glasi:

»33. člen

(odpadki)

- (1) Povzročitelji gospodinskih odpadkov so dolžni odlagati odpadke v za to namenjene posode, katerih tip, velikost / prostornino in število določi izvajalec javne službe (1 zabojnik za približno 10 hiš). Odjemno mesto, kjer so nameščene posode, mora povzročiteljem omogočati neovirano odlaganje komunalnih odpadkov, hkrati pa mora biti dostopno posebnim smetarskim vozilom za odvoz odpadkov.
- (2) Stojna mesta za zabojnike je potrebno primerno urediti (tlakovana stojna površina, namestitve enostavno oblikovane ograje okrog zabojnikov, možnost nadkritja – nadstrešek).
- (3) Na območju ureditve avtobusnega postajališča in obračališča je predvidena ureditev ekološkega otoka, ki se ga nadkrije z nadstrešnico.
- (4) Pri ravnanju s komunalnimi odpadki se upoštevajo predpisi, ki urejajo predmetno področje.«.

28. člen

36. člen se spremeni tako, da se glasi:

»36. člen

(varstvo voda)

- (1) Vsi novo zgrajeni objekti morajo biti odmaknjeni najmanj 5 m od vodnega zemljišča Šumečega potoka. Pogojno je dovoljena le gradnja objektov javne infrastrukture ob pogoju, da je omogočeno izvajanje nalog javne vodnogospodarske službe. Pas priobalnega zemljišča v območju ureditve je treba v projektni dokumentaciji označiti in kotirati.
- (2) Za posege, predvidene v ureditveni enoti C1 in za rekonstrukcijo križišča v središču vasi ob ureditveni enoti C1, je potrebno v fazi izdelave projektne dokumentacije izdelati hidravlično hidrološko študijo in z njo uskladiti morebitne posege v pretočni profil vodotoka.
- (3) Vsi posegi v prostor morajo biti načrtovani tako, da ne pride do poslabšanja stanja voda, in da se ne onemogoči varstvo pred škodljivim delovanjem voda, kar mora biti v projektni dokumentaciji prikazano; pri tem je potrebno upoštevati predpise o varstvu pred poplavami in erozijo. Novo zacevljenje vodotokov ni dopustno.
- (4) Obravnavani predel sodi v vplivno in varstveno območje vira pitne vode Mestne občine Novo mesto (3. cona), zato je pri vseh posegih v prostor potrebno upoštevati občinski predpis o varstvu vodnih virov. Upravljevec sistema za oskrbo s pitno vodo mora zagotavljati skladnost in zdravstveno ustreznost pitne vode ter sprejeti ukrepe za odpravo neskladnosti, kadar je to potrebno zaradi varovanja zdravja ljudi.
- (5) Gradnja jaškov v strugah in brežinah vodotoka ni dopustna.
- (6) Čiščenje in odvajanje padavinskih in komunalnih voda mora potekati skladno s predpisi. Vse odpadne vode morajo biti speljane v javno kanalizacijsko omrežje. Padavinske vode s prometnih in parkirnih površin se mora odvajati preko lovilca olj. Morebitne tehnološke vode je pred izpustom v kanalizacijo potrebno očistiti do predpisane mere. Odvajanje padavinskih voda iz večjih ureditvenih območij je treba predvideti na tak način, da bo v čim večji možni meri zmanjšan hipni odtok teh voda, kar pomeni, da je potrebno predvideti zadrževanje padavinskih voda pred iztokom v površinske odvodnike (zatravitev, travne plošče, zadrževalni bazeni, suhi zadrževalniki,...). Padavinske vode s strešin je ob predhodnem prečiščenju možno speljati v naravni odvodnik ali v tla. Odvod padavinskih voda ne sme poslabšati stabilnosti tal in stanja voda. Za izpust voda v vodotok morajo biti iztočni objekti projektno podrobno obdelani, ne smejo segati v pretočni profil vodotoka in biti oblikovani v naklonu brežine z vgrajeno povratno zaklopko. V območju izpustov je potrebno predvideti protierozijsko zaščito struge potoka.
- (7) Vsi kanali in jaški kanalizacijskega omrežja morajo biti grajeni vodotesno, kar mora biti predvideno v projektni dokumentaciji in po izvedbi preizkušeno.
- (8) Na območju naselja se nahaja precejšnje število gnojišč, ki morajo biti urejena skladno s predpisi o urejanju gnojišč in greznic. Odpadne vode iz gnojišč se ne odvaja v javno kanalizacijsko omrežje. Vsa obstoječa gnojišča ali zbiralniki gnojnice / gnojevke, ki se nahajajo znotraj pasu 5m odmika od vodnega zemljišča se odstranijo oziroma prestavijo na ustrežnejšo lokacijo v sklopu obstoječe gradbene parcele.
- (9) V času gradnje mora investitor zagotoviti zaščito pred onesnaženjem voda s škodljivimi snovmi in preprečiti drugo škodo na vodotoku. V projektni dokumentaciji je potrebno predvideti način in mesto deponiranja viškov zemeljskega in gradbenega materiala, pri čemer je prepovedano nekontrolirano odlaganje tega materiala na teren ali zasipavanje strug in poplavnih območij vodotokov. Začasne

usklajeni predlog

deponije morajo biti umeščene in urejene na način, da ni oviran pretok vode, imeti urejen odtok padavinskih voda in biti zaščitene pred erozijo in odplavljanjem materiala.«.

29. člen

38. člen se spremeni tako, da se glasi:

»38. člen

(varstvo kulturne dediščine)

Na območju urejanja se nahaja enota kulturne dediščine Gabrje pod Gorjanci - Spomenik NOB (EŠD 20737), ki ima status kulturnega spomenika in se varuje na osnovi določil Odloka o razglasitvi nepremičnih kulturnih spomenikov lokalnega pomena na območju Mestne občine Novo mesto (SDL št. 30/16).«.

30. člen

42. člen se spremeni tako, da se glasi:

»42. člen

(varovanje pred požarom)

(1) Do objektov na območju OLN mora biti zagotovljen dovoz interventnih vozil v primeru požara (ustrezni radiji in širine prometnic), prometne površine ter ostale utrjene delovne površine za intervencijo gasilcev.

(2) Skladno s predpisi s področja varstva pred požarom mora biti urejeno hidrantno omrežje, ki mora zagotavljati zadostno oskrbo z vodo za gašenje požara. Hidranti morajo biti nameščeni na medsebojni razdalji največ 150m oziroma tako, da je požar na objektu možno gasiti z najmanj dveh zunanjih hidrantov.

(3) Odmiki med objekti ali potrebne protipožarne ločitve morajo ustrezati požarnovarstvenim predpisom, prav tako morajo biti zagotovljeni vsi ukrepi za varen umik ljudi, živali in premoženja.

(4) Za zagotavljanje požarne varnosti in varnosti pred drugimi nesrečami je potrebno upoštevati določila veljavnih predpisov, ki urejajo ta področja.«.

31. člen

Za 43. členom se doda novi, 43.a člen, ki se glasi:

»43.a

(varstvo pred drugimi nesrečami)

(1) Naselje Gabrje v javno dostopnih podatkih glede ogroženosti ni uvrščeno v območje poplavne nevarnosti, plazovitosti ali plazljivosti tal. Po navedenih javno dostopnih podatkih veljajo pri eroziji tal običajni zaščitni ukrepi. Pred gradnjo objektov na strmih predelih je potrebno preveriti stabilnost tal in izvesti potrebne ukrepe za njihovo stabilizacijo.

(2) Pred izdelavo projektne dokumentacije za rekonstrukcijo križišča in ureditev avtobusnega postajališča v središču naselja se izdelata geomehanska in hidrološka študija v območju hudourniškega Šumečega potoka, nad katerim so te ureditve predvidene. Študija naj določi potrebne ukrepe za regulacijo struge potoka in utrditev talne podlage na tej lokaciji. Pri ostalih dopustnih gradbenih posegih ob strugi potoka, kar zajema predvsem dela na obstoječih objektih, se pred izdelavo projektne dokumentacije zagotovijo ustrezne rešitve za varno gradnjo in nemoten pretok hudourniške vode, na podlagi geomehanske in hidrološke preveritve.«.

32. člen

V prvem odstavku 46. člena se doda nova alineja, ki se glasi:

»–dopustna je legalizacija obstoječih stanovanjskih stavb in njihovih pomožnih objektov, kakor tudi kmečkih gospodarskih objektov, javnih objektov, objektov društev in poslovnih objektov, tudi če njihove dimenzije, razmerje stranic, višina kolenčnega zidu, nagib in oblikovanje strehe, napušči, frčade in orientacija slemena ter gostota pozidave na parceli, odstopajo od predpisanih, v kolikor so bili ti objekti zgrajeni do tretje gradbene faze pred 1. marcem 2016. Ne glede na določila prvega stavka te alineje tlorisna površina etaže stanovanjske stavbe ne sme presegati 150 m² neto, pri pomožnih objektih k stanovanjski stavbi pa ne 60 m² neto. Višina stanovanjskih in poslovnih stavb, ne sme presegati

usklajeni predlog

K+P+M/PO ali P+1+M/PO, pomožnih objektov pa ne K+P. Navedeni objekti morajo stati na stavbnem zemljišču, razen v primeru tistih kmečkih gospodarskih objektov, katerih izvedba je na podlagi predpisov o kmetijskih zemljiščih možna tudi na kmetijskih zemljiščih.«.

33. člen

Po izvedbi s tem prostorskim aktom načrtovanih prostorskih ureditev se urejanje prednostno usmeri v vzdrževanje in obnovo.

34. člen

(hramba SD OLN)

(1) SD OLN so izdelane v analogni in digitalni obliki.

(2) SD OLN se v analogni in digitalni obliki hranijo na sedežu Mestne občine Novo mesto in sedežu Upravne enote Novo mesto. V primeru odstopanj med analogno in digitalno obliko velja analogna oblika.

35. člen

(začetek veljavnosti)

(1) Ta odlok začne veljati osmi dan po objavi v Dolenjskem uradnem listu.

(2) Grafični del se objavi na spletni strani Mestne občine Novo mesto.

Številka:.....

Novo mesto, dne.....

Župan

Mestne občine Novo mesto
mag. Gregor Macedoni, l.r.



Mestna občina Novo mesto

Župan

Seidlova cesta 1
8000 Novo mesto
T: 07 39 39 244
F: 07 39 39 269

mestna.obcina@novomesto.si
www.novomesto.si

Številka: 35006-3/2015 (613)
Datum: 23. 4. 2018

SPREMEMBE IN DOPOLNITVE OBČINSKEGA LOKACIJSKEGA NAČRTA GABRJE – SD OLN 1

STALIŠČA DO PRIPOMB IN PREDLOGOV

z javne razgrnitve dopolnjenega osnutka sprememb in dopolnitev Občinskega lokacijskega načrta Gabrje

Javna razgrnitev dopolnjenega osnutka sprememb in dopolnitev Občinskega lokacijskega načrta Gabrje (v nadaljevanju: SD OLN) je potekala od srede, 7. 3. 2018 do vključno petka, 6. 4. 2018 v prostorih Mestne občine Novo mesto na Seidlovi cesti 1 v Novem mestu (v nadaljevanju: MONM). Gradivo je bilo objavljeno tudi v elektronski obliki na spletni strani Mestne občine Novo mesto (www.novomesto.si/postopki/uradne-objave/). V sklopu javne razgrnitve je bila sklicana javna obravnava dne 15. 3. 2018 ob 16.00 uri v sejni dvorani Mestne občine Novo mesto, Glavni trg 7.

V nadaljevanju so zbrane pripombe in predlogi k razgrnjenemu dopolnjenemu osnutku SD OLN ter stališča, ki se bodo upoštevala pri izdelavi predloga SD OLN. Pripombe so naslednje:

1. Pripombe Odbora za okolje in prostor in Odbora za komunalo in promet,
2. Pripombe in predlogi, prispeli po pošti,
3. Pripombe in predlogi, podani na javni obravnavi.

Stališča so sestavni del spisa postopka priprave SD OLN in se naslednji dan po sprejemu javno objavijo na oglasni deski Mestne občine Novo mesto, Urad za prostor, Seidlova cesta 1, Novo mesto ter na spletni strani MONM.

V stališčih do pripomb je za vsako navedeno pripombo podana najprej opredelitev do pripombe (stališče), v nadaljevanju pa še obrazložitev stališča. Stališča so opredeljena na naslednje načine:

- »Pripomba se upošteva«: pripomba se upošteva pri pripravi SD OLN v nadaljnjih fazah; po potrebi je obrazložen način upoštevanja pripombe;
- »Pripomba se delno upošteva«,
- »Pripomba je že upoštevana«,
- »Pripomba je delno že upoštevana«,
- »Pripomba se ne upošteva«: pripomba je nesprejemljiva; obrazložen je razlog neupoštevanja;
- »Pripomba se ne nanaša na vsebino SD OLN/ni predmet SD OLN«: gre za pripombe, ki niso predmet obravnave s SD OLN oz. se ne nanašajo neposredno na njihovo vsebino,
- »Na pripombo se poda pojasnilo«: kadar pripombodajalec ni podal pripombe, pač pa komentar na rešitve ali zahteval pojasnilo k razgrnjenim rešitvam, je na pripombo podano pojasnilo.

Kadar se več pripomb (in posledično stališč) nanaša na enako ali podobno vsebino, je v obrazložitvi k stališču do pripombe navedeno, kje se nahaja obrazložitev konkretnega stališča.

Pripombe so navedene dobesedno, kot so bile podane.

1. PRIPOMBE IN PREDLOGI ODBORA ZA OKOLJE IN PROSTOR IN ODBORA ZA KOMUNALO IN PROMET

1.1. V obstoječem aktu je odmik v 19. členu definiran kot:

»Gradbena linija: ohranjajo se obstoječe gradbene linije oziroma se oblikujejo vzporedno z glavnim javnim prostorom, odmik od meje naj bo vsaj 3m, izjemoma (ozka, majhna parcela) lahko tudi 3m od sosednjega objekta. Objekte je možno postaviti tudi na mejo tako, da se stika s sosednjo stavbo (ne velja za stanovanjske stavbe). Na parceli je možno postaviti le eno glavno stavbo, razen na kmetijsko – gospodarskih enotah. Gospodarske in pomožne objekte se organizira vzdolž ali okrog notranjega dvorišča pri kmetijsko gospodarskih enotah.«

V predlogi novega OLN pa je navedeno:

»(3) Na parcelah, kjer v grafičnem delu SD OLN ni določenega območja za gradnjo stavb, velja: parcele novih stanovanjskih in stanovanjsko-poslovnih objektov se lahko pozidajo do največ 40%, skupaj s pomožnimi objekti. Parcele novih kmetijsko - gospodarskih enot pa do 60%. Glavna fasada naj bo vzporedna z javnim prostorom. Odmik od parcelne meje naj bo vsaj 3m. V primeru, ko je parcela zelo ozka se lahko razdalja 3m meri od sosednjega objekta, vendar tako, da je objekt od parcelne meje odmaknjen vsaj 2,5m. Objekte je možno postaviti tudi na mejo tako, da se stika s sosednjo stavbo. Na parceli je možno postaviti le eno glavno stavbo, razen na kmetijsko gospodarskih enotah.«

Pripomba:

Veljavni prostorski akt je bil izdelan predvsem z namenom, da se v tako gosto poseljeni vasi možne legalizacije objektov brez posebnih soglasij sosedov (zgrajeni do l. 2006). Vsak lastnik zemljišča je lahko do sedaj legaliziral objekt brez soglasja sosedu. Sosed je bil na obravnavi na UE le vabljen stranka s seznanitvijo s postopkom. Menimo, da bi morala še vedno ostati dikcija ohranjajo se obstoječe gradbene linije (obstoječi objekti - sivo). Možne so širitve v notranjost parcele oz. vzporedno z obstoječim objektom. V kolikor pa se rekonstruirani ali novi objekt širi proti meji pa veljajo navedeni odmiki (3m, kjer je ozka parcela 3 m od sosednjega objekta,).

Stališče: PRIPOMBA SE SMISELNO UPOŠTEVA

Obrazložitev: *Določilo glede legalizacije se dopolni tako, da bo možno objekte legalizirati na njihovi obstoječi legi. Definicija lege objektov v SD OLN se približa originalni.*

1.2 V novem aktu ste zapisali:

21. člen

(Prestavitve in rušitve objektov)

»Za sprostitev zemljišč zaradi novo predvidene pozidave in ureditev bo potrebna odstranitev štirih kozolcev na zemljiških parcelah št. *316, *357, *358, 1739/3, 1740/4, 1741/1, 2204, 2208, 2273/2, vse k.o. Gabrje.

Za izvedbo ureditev v ureditveni enoti C1, se odstranita stara stanovanjska hiša in orodjarna gasilskega društva.«

Predlog:

Predlagamo, da se v zadnji stavek doda, da se zagotovijo nadomestni prostori ob gasilnem domu na Gomilah.

Stališče: PRIPOMBA SE UPOŠTEVA

Obrazložitev: *Besedilo člena se dopolni skladno s pripombo.*

1.3 Naklon strehe

V ureditveni enoti A in B je bilo v starem OLN dopustno graditi strehe naklona 30-45°. V predlogi novega omejujete: (6) Strehe imajo lahko naklon 45°. Izjemoma, kjer bi zaradi obstoječega



stavbnega konteksta lahko prišlo do neskladja, tudi od 45° do 30°. Predlagamo, da v novem ostaja enak obseg. Prav tako se naj dopušča ravne strehe (razni prizidki...).

Stališče: PRIPOMBA SE UPOŠTEVA

Obrazložitev: *Določilo glede naklona streh se popravi skladno s pripombo.*

1.4 Kolenčni zid

Predlog: Naj ostane toleranca za kolenčni zid kot je bila v osnovnem OLN:

»A1 - individualna stanovanjska: Kolenčni zid je skrit v kapi strehe in je višine 1,20 m (tolerance +-20%), kota slemena +8,0 m nad koto pritličja (tolerance +-1,0 m);«

V novem to omejujete brez tolerance.

Stališče: PRIPOMBA SE UPOŠTEVA

Obrazložitev: *Določila o kolenčnem zidu se dopolnijo s tolerancami.*

1.5 Frčade:

Predlagamo, da so dopustne tudi trapezne frčade. Predvsem v ureditveni enoti B, kjer je takšnih kar nekaj obstoječih. Naj bodo možne vsaj legalizacije v ureditveni enoti B. Naj se dopolni člen 46. (tolerance).

Stališče: PRIPOMBA SE DELNO UPOŠTEVA

Obrazložitev: *Določila o legalizaciji se dopolnijo tako, da bo možno legalizirati tudi objekte s trapeznimi frčadami.*

1.6 Parc. št. *266

Smiselno bi bilo opredeliti, da je možno v stavbi (stari OŠ s stanovanjem) opravljati dejavnost javnega ali zasebnega vrtca ali pdb.

Stališče: PRIPOMBA JE ŽE UPOŠTEVANA

Obrazložitev: *V trinajsti alineji drugega odstavka 9. člena SD OLN je navedeno, da je v območju urejanja (tudi na parceli št. *266, k.o. Gabrje) možno izvajati tudi dejavnost izobraževanja, kamor sodijo tudi vrtci.*

1.7 Omejitve glede oblikovanosti stranic stan. objekta:

Predlagamo, da je min. razmerje stranic v ureditveni enoti A namesto 1:1,5 tudi 1:1,25.

Stališče: PRIPOMBA SE DELNO UPOŠTEVA

Obrazložitev: *Za objekte, ožje od 7,5 m, se dopusti možnost razmerja stranic tudi 1:1,25.*

1.8 Ravna streha


Naj se dopušča gradnjo pomožnih objektov tudi z ravno streho. V ureditveni enoti B je kar nekaj objektov z ravno streho.

Stališče: PRIPOMBA SE UPOŠTEVA

Obrazložitev: *Določilo o naklonu streh pomožnih objektov se popravi skladno s pripombo.*

1.9 Faktor pozidanosti

Predlagamo, da je faktor pozidanosti za legalizacijo objektov v središču vasi, kjer se je nekaj parcel zmanjšalo zaradi javno dobrega (npr. okoli gostilne in trgovine), ter tudi ostali del, večji od 60% oziroma ni omejen.



Stališče: PRIPOMBA SE UPOŠTEVA

Obrazložitev: *Določilo glede gostote pozidave na gradbenih parcelah se dopolni skladno s pripombo.*

1.10 Ureditev parkirišč, javno dobro

Predlagamo, da se ureditev parkirišč in poti med gostilno in trgovino smatra kot ideja in se v praksi ureja tudi drugače po parcelah glede na smotrnost uporabnosti.

Stališče: PRIPOMBA SE NE UPOŠTEVA

Obrazložitev: *Ureditev prometnih površin med gostilno in trgovino po osnovnem OLN zagotavlja optimalen izkoristek razpoložljivega prostora za smotno ureditev tako za tekoči kot mirujoči promet.*

2. PRIPOMBE IN PREDLOGI PRISPELI PO POŠTI

Pripomba občana št. 1

2.1 Ureditev javne poti (JP) na območju Gomile označene z območjem C150-C151-C152-C153-C154-C155-C156..C170 (Slika 1: označeno znotraj rdeče črte – elipsa), ki poteka po parcelah št. 2168/2 in 342/0, obe k.o. Gabrje.

Ta del JP služi samo kot dovozna pot do stanovanjskega objekta Gomile 19A na parceli št. 2171 k.o. Gabrje. Lastniku/lastnikom objekta je bila s strani lastnice parcele 2168/2 in 342, obe k.o. Gabrje s služnostno pogodbo omogočena služnostna pravica hoje in vožnje v korist vsakokratnega lastnika nepremičnine št. 2171 k.o. Gabrje.

Parcela št. 2162 k.o. Gabrje je v lasti družine lastnika parcele št. 2171 k.o. Gabrje, zato naj se JP, ki predstavlja dostop do njegovega / njihovega stanovanjskega objekta v največji možni meri izvede na parcelah v njegovi / njihovi lasti.

Stališče: NA PRIPOMBO SE PODA POJASNILO

Obrazložitev:


1. Vsebine pripombe se nanaša na spremembe koordinat parcelacije, katerih tolerance pa so že opisane v 44. in 46. členu osnovnega odloka o OLN Gabrje.
2. SD OLN se izvajajo na podlagi konkretnih pobud, ki so bile podane do začetka priprave. SD OLN, ki vsebujejo rešitve za podane konkretne pobude, so bile tudi javno razgrnjene in javnost je bila pozvana, da poda pripombe in predloge v zvezi z vsebinami, ki so predmet teh SD OLN.

Predmetna pripomba pa se ne nanaša na SD OLN, ki so bile javno razgrnjene, pač pa gre za novo pobudo po spremembi osnovnega Občinskega lokacijskega načrta Gabrje, zato ne more biti upoštevana. V zvezi z njo bi bila potrebna nova usklajevanja in verjetno tudi ponovna javna razgrnitev.

2.2 Predviden nov hišni priključek za dostop iz JP do objekta Gomile 19 in parcele 2168/2 k.o. Gabrje (predvideno na območju C154) ni mogoče izvesti v naravi, zato naj se predvidi na delu JP med C155 in C156 po obstoječi poti – skrajno severno prečka parcelo 2166/3 k.o. Gabrje (označeno z zeleno puščico – Slika 2).

Stanje na meji med parcelama št. 2168/2 in št. 2162 obe k.o. Gabrje ne dopušča načrtovane izvedbe, ker je na tem mestu med površinama obeh parcel višinska razlika do cca 1,5 m. Na tem mestu je bil teren že naravno neraven (rahlo padajoč, ki se zaključi z manjšo kotanjo) – glej priloge slike 4-9 (DOF iz sistema PISO). Takratna lastnica parcele 2168/2 k.o. Gabrje je s služnostnim upravičencem, lastnikom parcele 2171 k.o. Gabrje dosegla dogovor o ureditvi zemljišča (nasutje zemljine) in izgradnji opornega zidu.

V terenu ob opornem zidu poteka sekundarni vod novo zgrajenega javnega kanalizacijskega omrežja.



Predlagamo, da se v sklopu urejanja JP na obravnavanem odseku ustrezno in dokončno uredi tudi oporni zid, ki služi izključno temu, da je omogočena predvidena JP do objekta na parceli 2171 k.o. Gabrje.

Stališče: NA PRIPOMBO SE PODA POJASNILO

Obrazložitev: Glej obrazložitev k točki: 2.1.


2.3 Predlagamo, da se dostop do objekta Gomile 17, ki stoji na parceli 2166/3 k.o. Gabrje, omogoči po predvideni JP, ki poteka po parceli št. 2163/2 k.o. Gabrje, po kateri poteka predvidena JP za dostop do parcel št. 2152/3, 2152/6 in 2152/1, vse k.o. Gabrje, tako kot je prikazano na Sliki 3 oziroma 3 A.


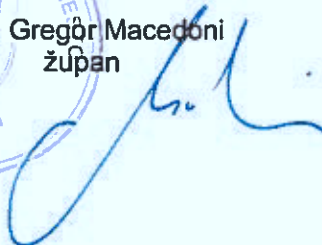
Stališče: NA PRIPOMBO SE PODA POJASNILO

Obrazložitev: Glej obrazložitev k točki: 2.1.

3. PRIPOMBE IZ JAVNE OBRAVNAVE

3.1 Pripombe iz javne obravnave dne 15. 3. 2018 so identične pripombam iz pripomb Odbora za okolje in prostor in Odbora za komunalno in promet. Glej obrazložitev v točkah 1.1 do 1.10.


mag. Gregor Macedoni
župan


M. Tavecis

Na podlagi 273. člena Zakona o urejanju prostora (Uradni list RS, št. 61/17), v povezavi z 61. členom Zakona o prostorskem načrtovanju – ZPNačrt (Uradni list RS, št. 33/07, 70/08–ZVO-1B, 108/09, 80/10-ZUPUDPP (106/10-popr.), 43/11-ZKZ-C, 57/12, 57/12-ZUPUDPP-A, 109/12, 76/14-odl.US, 14/15-ZUUJFO in 61/17-ZUreP-2) ter na podlagi 15. člena Statuta Mestne občine Novo mesto (Dolenjski uradni list RS, št. 33/16 in 21/17) je Občinski svet Mestne občine Novo mesto na seji dne sprejel

O D L O K

o spremembah in dopolnitvah Odloka o občinskem lokacijskemga načrtu Gabrje (SD OLN Gabrje-1)

1. člen

S tem odlokom se ob upoštevanju Odloka o Občinskem prostorskem načrtu Mestne občine Novo mesto (Uradni list RS, št. 101/09, 37/10-teh.popr., 76/10-teh.popr., 77/10-DPN, 26/11-obv.razl., 4/12-teh.popr., 87/12-DPN, 102/12-DPN, 44/13-teh.popr., 83/13-obv.razl., 18/14, 46/14-teh.popr., 16/15 in Dolenjski uradni list, št. 12/15, 15/17-obv.razl. in 13/18-obv.razl.; v nadaljnjem besedilu: OPN) za enoto urejanja prostora GAB/1-OPN-a sprejmejo spremembe in dopolnitve Občinskega lokacijskega načrta Gabrje (Uradni list RS, št. 124/06)(v nadaljnjem besedilu: SD OLN). SD OLN je izdelalo podjetje BD projektiranje d.o.o., julija 2018.

2. člen

Za 2. členom se doda novi 2. a člen, ki se glasi:

»2.a člen

(vsebina SD OLN)

(1) SD OLN se nanašajo na tekstualni in grafični del OLN, pri čemer je na kartah grafičnega dela, ki se spreminjajo, območje spremembe posebej označeno. SD OLN so izdelane v digitalni in analogni obliki. Grafični del SD OLN je sestavina vezane mape SD OLN in vsebuje naslednje karte:

2. Izsek iz kartografskega dela OPN – PNRP in EUP	M 1:2500
8. Geodetski načrt s prikazom območja urejanja	M 1:1000
9. Načrt ureditve območja	M 1:1000
10. Načrt ureditve območja – ureditvene enote	M 1:1000
11. Načrt parcelacije - gradbene parcele in tehnični elementi za zakoličbo	M 1:1000
12. Načrt prometne in komunalno - energetske infrastrukture	M 1:1000
14. Rešitve in ukrepi za varstvo pred naravnimi in drugimi nesrečami	M 1:1000

(2) Priloge SD OLN so:

1. Izvleček iz hierarhično višjega prostorskega akta
2. Prikaz stanja prostora
3. Strokovne podlage, na katerih temeljijo rešitve prostorskega akta
4. Smernice in mnenja nosilcev urejanja prostora
5. Obrazložitev in utemeljitev prostorskega akta
6. Povzetek za javnost
7. Odločba o potrebnosti izvedbe celovite presoje vplivov na okolje

(3) Priloge SD OLN so sestavine vezane mape SD OLN, razen dela strokovnih podlag iz 3. točke prejšnjega odstavka, ki so shranjene v posebnih mapah in se hranijo na sedežu Mestne občine Novo mesto.«.

3. člen

Tretji odstavek 3. člena se črta.

4. člen

Četrti člen se spremeni tako, da se glasi:

»4. člen

(območje urejanja)

Območje urejanja tega OLN meri 22 ha in leži v celoti znotraj k.o. Gabrje. V območju urejanja so zajete parcele ali njihovi deli z naslednjimi številkami: 792, 1570, 1573, 1728, 1742, 1756, 1757, 1758, 1759, 1760, 1761, 1762, 1765, 1966, 1967, 1983, 984, 1998, 1999, 2000, 2009, 2011, 2014, 2018, 2024, 2029, 2040, 2042, 2043, 2046, 2056, 2057, 2058, 2059, 2060, 2063, 2064, 2065, 2066, 2067, 2068, 2070, 2078, 2080, 2082, 2083, 2084, 2085, 2138, 2139, 2140, 2141, 2142, 2143, 2144, 2145, 2146, 2147, 2148, 2154, 2156, 2157, 2159, 2160, 2161, 2162, 2171, 2173, 2183, 2184, 2185, 2190, 2192, 2193, 2196, 2197, 2202, 2204, 2207, 2208, 2209, 2240, 2242, 2245, 2256, 2270, 2274, 2275, 2277, 2278, 2281, 2297, 2352, 2357, 2781, 2782, 2789, 2790, 2796, 2997, 2998, 2999, 3004, 3005, *147, *154, *156, *166, *167, *169, *180, *183, *249, *251, *252, *258, *260, *262, *266, *270, *271, *273, *275, *280, *282, *285, *286, *290, *296, *298, *298, *303, *305, *313, *316, *324, *332, *333, *334, *339, *340, *342, *344, *351, *357, *358, *361, *366, *370, *371, *376, *379, *382, *382, *48/2, *49, *50, *54/1, *56, *57, *58, *61/1, *61/3, *63, *66, *67, *69, *70, *71, *75, *77, *79, *81, *82, *86, *91, *92, *94, 1516/1, 1521/1, 1523/1, 1524/1, 1525/2, 1526/1, 1561/1, 1574/1, 1574/3, 1574/4, 1574/5, 1578/3, 1578/4, 1729/2, 1737/1, 1737/2, 1737/3, 1737/4, 1738/1, 1738/3, 1739/1, 1739/2, 1739/3, 1740/1, 1740/3, 1740/4, 1741/1, 1741/2, 1743/1, 1744/2, 1744/3, 1745/4, 1745/5, 1745/6, 1746/1, 1746/2, 1749/1, 1749/2, 1749/3, 1750/2, 1751/2, 1751/3, 1751/4, 1752/1, 1771/2, 1974/1, 1974/2, 1976/1, 1982/2, 1982/3, 1987/2, 1987/3, 1990/4, 1990/5, 1990/6, 2002/2, 2003/2, 2010/10, 2010/2, 2010/4, 2010/5, 2010/6, 2010/7, 2010/8, 2010/9, 2012/1, 2012/2, 2013/1, 2015/1, 2015/2, 2015/3, 2015/3, 2015/4, 2015/5, 2015/6, 2017/2, 2017/7, 2022/2, 2023/4, 2023/5, 2034/2, 2034/2, 2034/3, 2034/4, 2034/5, 2034/6, 2036/1, 2036/2, 2037/1, 2037/2, 2038/1, 2038/2, 2038/2, 2038/2, 2038/3, 2038/4, 2039/1, 2039/2, 2041/1, 2041/2, 2044/1, 2044/2, 2048/4, 2049/1, 2049/4, 2051/1, 2051/2, 2051/3, 2051/4, 2052/4, 2052/5, 2053/10, 2053/2, 2053/4, 2053/5, 2053/7, 2053/8, 2053/9, 2054/1, 2062/1, 2062/2, 2071/1, 2071/2, 2072/1, 2073/4, 2073/5, 2073/6, 2074/1, 2074/1, 2074/2, 2075/1, 2075/2, 2077/1, 2077/1, 2079/1, 2079/3, 2086/1, 2086/4, 2086/5, 2088/2, 2088/5, 2088/6, 2089/1, 2089/6, 2089/6, 2090/11, 2090/12, 2090/2, 2090/3, 2090/4, 2090/7, 2090/8, 2090/9, 2137/1, 2137/4, 2137/5, 2137/8, 2149/1, 2152/3, 2152/6, 2153/4, 2155/1, 2163/1, 2163/2, 2166/1, 2166/3, 2168/1, 2168/2, 2176/1, 2176/2, 2176/3, 2179/1, 2179/2, 2182/1, 2182/2, 2182/3, 2201/1, 2201/2, 2246/2, 2246/3, 2246/4, 2251/4, 2251/4, 2265/2, 2266/1, 2266/2, 2269/1, 2271/1, 2273/3, 2273/4, 2280/1, 2280/2, 2282/2, 2282/3, 2292/1, 2292/2, 2292/2, 2304/1, 2304/2, 2304/3, 2305/3, 2305/3, 2309/1, 2309/1, 2310/1, 2310/2, 2348/1, 2353/1, 2353/2, 2353/3, 2353/4, 2355/1, 2355/2, 2358/2, 2650/4, 2775/3, 2778/4, 2778/5, 2780/10, 2780/5, 2783/2, 2783/3, 2784/1, 2784/2, 2784/3, 2785/1, 2785/2, 2785/2, 2785/2, 2787/1, 2787/1, 2787/1, 2787/3, 2787/4, 2787/4, 2791/1, 2791/2, 2793/4, 779/1, 779/1, 779/10, 779/11, 779/12, 779/13, 779/14, 779/2, 779/3, 779/5, 779/7, 779/8, 779/9, 780/3, 781/3 in 784/2.«.

5. člen

Tretja alineja prvega odstavka 6. člena se spremeni tako, da se glasi:

»–Ureditvena enota C – obsega ureditve javnega prostora v središču naselja;«.

6. člen

(1) Za drugo točko prvega odstavka 8. člena se doda nova 2.a točka, ki se glasi:

»2.a Skladno s predpisi o klasifikaciji objektov je dopustno izvajati še naslednje nestanovanjske stavbe:

- gostinske stavbe: hotelske in podobne stavbe za kratkotrajno nastanitev, kot so: penzioni, gostišča in podobne stavbe za nastanitev, z ali brez restavracij,
- stavbe za storitvene dejavnosti, kot so: frizerski, kozmetični saloni, kemične čistilnice, avtopralnice, stavbe za pripravo hrane (catering) ipd.,
- industrijske stavbe: stavbe za proizvodnjo in servisne dejavnosti manjšega obsega, kot so: pekarnice, kleparske delavnice, tiskarne, šivalnice in podobno.«.

(2) Sedma točka prvega odstavka istega člena se spremeni tako, da se glasi:

usklajeni predlog

»7. spremembe namembnosti stavb in delov stavb za opravljanje kmetijske ali poslovne dejavnosti in dopolnilne dejavnosti ter spremembe rabe objektov.«.

7. člen

(1) Črtajo se drugi, tretji in četrti odstavek 9. člena.

(2) Prvi stavek petega odstavka istega člena se spremeni tako, da se glasi:

»V skladu s predpisi o klasifikaciji dejavnosti je dopustno:«.

8. člen

(1) Za naslovom: »C. LOKACIJSKI POGOJI IN USMERITVE ZA PROJEKTIRANJE IN GRADNJO« se črta podnaslov: »UREDITVENE ENOTE«.

(2) 10. člen se spremeni tako, da se glasi:

»10. člen

(ureditvena enota A)

(1) V ureditveno enoto A so zajete površine z novimi stanovanjskimi, poslovno-stanovanjskimi, poslovnimi in kmetijskimi gospodarskimi objekti. Prikazane so na karti št. 10: Načrt ureditvenega območja – ureditvene enote. Ta ureditvena enota ima tudi podenote, ki določajo posamezne tipe gradnje glede na pretežno namembnost. Območja podenot niso posebej prikazana, pač pa je na karti št. 11: Načrt parcelacije – gradbene parcele in tehnični elementi za zakoličbo, na vsaki gradbeni parceli posebej označeno, v katero podenoto spada. Za tiste gradbene parcele, ki nimajo posebej navedene podenote, veljajo samo splošni pogoji za ureditveno enoto A. Ureditvena enota A vsebuje naslednje podenote:

- A1: individualna stanovanjska, namenjena individualnim stanovanjskim hišam. Stanovanjske stavbe so namenjene bivanju le enega gospodinjstva, ene ali več generacij oziroma največ dveh gospodinjstev. V stanovanjskih stavbah je možno izvajati tudi nemoteče dejavnosti do največ 1/2 površine objekta;
- A2: poslovno – stanovanjska, namenjena stanovanjskim, poslovnim in/ali poslovno-stanovanjskim objektom;
- A3: kmetijsko – gospodarska, namenjena kmetijskim gospodarstvom, od katerih vsako zajema stanovanjsko hišo (izjemoma dve zaradi več starostnih generacij v sklopu domačije) in kmečke gospodarske objekte, lahko tudi objekte za dopolnilno dejavnost na kmetiji.

(2) Oznake novih objektov: S, PS in P na kartah grafičnega dela, ki opredeljujejo namembnosti novih objektov, so okvirne in niso obvezujoče – konkretna namembnost objektov se opredeli skladno z določili prejšnjega odstavka.

(3) Stavbna struktura v ureditveni enoti A naj upošteva tradicionalno gradnjo kraja in jo na kvaliteten način dopolnjuje in nadgrajuje.

(4) Nova glavna stavba in njej podrejene stavbe se lahko gradijo v tlorisnem razmerju osnovnega kubusa 1 : najmanj 1,5, **izjemoma 1 : 1,25 pri objektih ožjih od 7,5 m**. Stanovanjska stavba ne sme biti širša od 9 m, poslovna pa ne več od 10 m. Kjer to prostor na gradbeni parceli in stavbni kontekst dopuščata, je možno izvesti tudi razgiban tloris. Zaradi utesnenosti parcel je možno sestaviti objekte z različnimi namembnostmi v niz ali v oblike podobnim črkama L in U, vzdolž ali okrog dvorišča. Tlorisni izrisi objektov z oznakami S, SP in P na karti št. 9: Načrt ureditvenega območja in prerezi objektov na karti št. 15: karakteristični prečni prerezi območja so simbolnega pomena, označujejo približno lego glavne stavbe, zunanja ureditev gradbene parcele okrog teh objektov, prikazana na teh kartah, pa se interpretira smiselno glede na načrtovano velikost in obliko objektov na parceli.

(5) Novi objekti ne smejo presegati etažnosti K (delno ali v celoti vkopana klet) + P (pritličje) + Po (neizkoriščeno podstrešje) ali M (mansarda – izkoriščen podstrešni del za bivanje). Izjemoma je možno oblikovanje gabarita K (delno ali v celoti vkopana klet) + P (pritličje) + 1 (nadstropje) + Po ali M (oboje brez kolenčnega zidu), če je zagotovljena integracija stavbe v homogenost naselbinskega telesa oziroma v krajino. Pri stanovanjskih in poslovno-stanovanjskih stavbah je kolenčni zid lahko visok 120 cm **(+/- 20%)**, merjeno od betonske plošče do vrha kapne lege. Višina kmečkih gospodarskih objektov je lahko P+M/Po in tudi P+1+M/Po (npr.: toplar, skedenj, ipd.), v kolikor vse etaže služijo kmetijskim namenom. Če so kmetijski gospodarski objekti umeščeni v nagnjen teren, so lahko delno tudi podkleteni. Kote pritličij in kote kleti objektov so razvidne iz karte 9: Načrt ureditvenega območja. Kota terena ob stavbi je za približno 15cm nižja od kote pritličja (tolerance ±50cm). Možno je graditi tudi velike, sodobne kmetijske objekte oziroma več-funkcionalne objekte v sklopu kmetijskih dopolnilnih dejavnosti z odstopanji od predpisanih tlorisnih razmerij in dopustnih širin. Najvišja dopustna višina takšnih objektov je K+P+M/Po,

če je klet deloma vidna (najmanj ena stranica kleti mora biti v celoti zasuta) ali K+1+M/Po, če je klet zasuta in vidna največ 70 cm nad nivojem terena.

(6) Strehe imajo lahko naklon od 30° do 45°. Kritina naj bo opečna ali siva betonska, ali sodobni posnetki tovrstnih kritin v sivih, rdečih ali rjavih barvnih tonih. Pri prizidkih in pomožnih objektih so dopustne tudi ravne strehe. Za osvetlitev mansard in podstrešij je možna izvedba frčad: z dvokapno streho, trikotnim zatrepom in enakim naklonom kot pri osnovni strehi, z ravno streho ali privzdignjeno oz. enokapno streho. Število frčad je potrebno omejiti na minimum in osvetlitev v čim večji možni meri zagotoviti skozi okna na zatrepih stavb. Možni je izvesti tudi eno večjo frčado nad vhodnim delom (kota slemena frčade ne sme biti višja od kote slemena osnovnega objekta. Priporoča se, da napušč strehe nad zaprtim trikotnim zatrepom ne sme biti večji od 50 cm. Za omilitev velikosti trikotnega čela so pri večjih objektih na strehah dopustni čopi. Gospodarski objekti imajo lahko podaljšanim napušče za zaščito delovnega prostora ob objektu.

(7) Ometane fasade naj bodo pobarvane z nevsiljivimi barvami. Morebitni leseni deli fasad naj bodo enotne barve, kamniti pa iz domačih vrst kamna, s posameznimi kamni približno pravokotnih oblik in položenimi z daljšo stranico v vodoravni legi. Uporaba reflektivnih materialov ni dopustna, steklo naj bo prosojno. Glavna fasadna ploskev naj bo orientirana v smeri glavnega javnega prostora. Gradnja balkonov in teras naj bo omejena na minimum, z izjemo tradicionalnih lesenih gankov. Ravno tako minimalni naj bodo vsi detajli na objektih, brez nepotrebnega okrasja, kot na primer: pretirano poudarjene ograje na balkonih, stebri, strešni napušči ipd.«.

9. člen

11. člen se spremeni tako, da se glasi:

»11. člen

(ureditvena enota B)

(1) V ureditveno enoto B so zajete površine z obstoječimi stanovanjskimi, poslovno-stanovanjskimi, poslovnimi in kmetijskimi gospodarskimi objekti. Prikazane so na karti št. 10: Načrt ureditvenega območja – ureditvene enote. Ta ureditvena enota ima tudi podenote, ki določajo posamezne tipe gradnje glede na namembnost. Območja podenot niso posebej prikazana, pač pa je na karti št. 11: Načrt parcelacije – gradbene parcele in tehnični elementi za zakoličbo, na vsaki gradbeni parceli posebej označeno, v katero podenoto spada. Za tiste gradbene parcele, ki nimajo posebej navedene podenote, veljajo samo splošni pogoji za ureditveno enoto B. Ureditvena enota B vsebuje naslednje podenote:

- B1: individualna stanovanjska, ki zajema gradbene parcele stanovanjskih stavb. Stanovanjske stavbe so namenjene bivanju le enega gospodinjstva, ene ali več generacij oziroma največ dveh gospodinjstev. V stanovanjskih stavbah je možno izvajati tudi nemoteče dejavnosti do največ 1/2 površine objekta;
- B2: poslovno – stanovanjska, ki zajema gradbene parcele obstoječih poslovno – stanovanjskih stavb. Namenjena je stanovanjskim, poslovnim in poslovno-stanovanjskim objektom;
- B3: poslovna, ki zajema gradbene parcele z obstoječo poslovno dejavnostjo. Namenjena je predvsem poslovnim dejavnostim, poleg poslovnih in poslovno-stanovanjskih objektov pa so možni tudi stanovanjski;
- B4: kmetijsko – gospodarska, ki jo sestavljajo obstoječe domačije, to je kompleksi z eno ali več stanovanjskimi stavbami ter kmečkimi gospodarskimi stavbami.

(2) Na zemljiščih z obstoječo grajeno strukturo so možne novogradnje oziroma nadomestne gradnje obstoječih objektov, rekonstrukcije, odstranitve objektov, dozidave, nadzidave ter gradnja enostavnih objektov. Zaradi možnosti opravljanja različnih dejavnosti je možna tudi sprememba namembnosti oziroma sprememba rabe.

(3) Prenova obstoječe grajene strukture mora slediti kvalitetnemu arhitekturnemu in urbanističnemu oblikovanju, pri čemer naj se ohranjajo kvalitetne ambientalne značilnosti prostora in tradicija stavbnega izročila tega območja. Pri kvalitetnih stavbah / arhitekturah je potrebno zagotoviti prednost prenovam pred nadomestnimi gradnjami. Pri prenovitvenih delih je treba upoštevati tudi specifične zahteve varstva objektov kulturne dediščine (opisani v 38. členu odloka) v čim bolj avtentičnem prostorskem kontekstu.

(4) Ohranja naj se obstoječa smer slemena osnovnega objekta oziroma se objekti orientirajo vzdolž plastnic ali pa se njihovo orientacijo prilagaja smeri slemen obstoječih sosednjih objektov. Ohranja se obstoječa konstrukcijska zasnova oziroma se uporabi klasična zidana, montažna, lesena ali kombinirana leseno-zidana gradnja.

(5) Velikost novih ali rekonstruiranih objektov naj sledi pogojem za nove objekte iz ureditvene enote A, pri čemer naj se pri starejših stanovanjskih hišah (tipa vrhhlevna ali vrhkletna hiša na nagnjenem terenu oziroma pritlična kmečka hiša na ravnem terenu, katerih širina je 7m ali manj in so bile zgrajene v prvi polovici prejšnjega stoletja oziroma so starejše) ne dopušča nadzidav za dodatno etažo.

(6) Glede oblikovanja novih in pri prenovi (tudi rekonstrukciji) obstoječih objektov veljajo enaki pogoji kot za ureditveno enoto A. Značilni (ohranjeni) arhitekturni členi obstoječih objektov naj se pri prenovi ohranijo, in sicer: zunanji hodniki (leseni ganki), zunanja stopnišča (stopnice z ograjo), zatrepi na čelnih fasadah, opaži na gospodarskih poslopijih, značilni elementi trške arhitekture, arhitekturni členi iz lesa, vodnjaki ipd..«.

10. člen

12. člen se spremeni tako, da se glasi:

»12. člen

(ureditvena enota C)

(1) Ureditvena enota C zajema ureditve javnega prostora v središču naselja. Podenota C1 obsega izvedbo trga in avtobusnega postajališča v osrednjem delu vasi, v podenoto C2 pa sta zajeti dve prečni peš povezavi, kakor tudi parkirišča pred gostilno in trgovino.

(2) UREDITVENA ENOTA C1:

- v središču naselja se izvedeta postajališče za avtobus in trg za zbiranje in srečevanje ljudi. Ureditev osrednjega prostora v vasi lahko v okviru površine trga vsebuje tudi nadstrešnico, namenjeno postavitvi stojnic ob prireditvah in tržnih dnevih, čakajočim na avtobus ipd.. Do postavitve opisane nadstrešnice je možno postaviti tudi začasno tipsko nadstrešnico za zaščito čakajočih na avtobus;
- na trgu se lahko izvede vodnjak s pitno vodo, tja pa se lahko prestavi tudi spomenik NOB. Ob potoku se izvede diskretna kovinska ograja za zavarovanje ljudi pred padci, ki naj ima vrata za dostop do nabrežja in struge zaradi vzdrževanja.
- spomenik NOB se ureja po pogojih kulturo-varstvene ustanove;
- v tej ureditveni enoti se uredi tudi ekološki otok, ki ga je možno nadkriti z nadstrešnico v enaki izvedbi kot nadstrešnica na trgu;
- površine, ki ne sodijo k prometnim ureditvam in tlakovanim površinam v sklpou trga, se namenijo travnatim zelenicam. V ureditveni enoti se lahko zasadi tudi nekaj lip za poudarek;
- prometno-tehnični pogoji za izvedbo avtobusnega postajališča so podani v poglavju: V. Zasnova projektnih rešitev prometne, energetske, komunalne in druge gospodarske infrastrukture in grafično prikazani na karti št. 12: Načrt prometne in komunalno - energetske infrastrukture;
- za izvedbo trga in avtobusnega postajališča se odstranita obstoječa orodjarna gasilskega društva in manjša stara stanovanjska hiša. Do izvedbe načrtovanih ureditev, so na obeh objektih dopustna vzdrževalna dela, v hiši pa tudi bivanje;
- pred izvedbo posegov v tej ureditveni enoti, se zagotovi raziskava trdnosti podlage in izvedejo ukrepi za njeno stabilnost in utrditev, saj je velik del posegov predviden nad strugo hudourniškega Šumečega potoka.

(3) UREDITVENA ENOTA C2: ob trgovini in gostilni se ohranjajo in vzdržujejo parkirna mesta za osebna vozila in dostavo. Uredi se tlakovana pešpot – prečna povezava od ulice Šmiškovci na Portoroško ulico. Tlakovana pešpot se izvede tudi med ulicama Ruparjev Dol in ulico K Studencu.«.

11. člen

14. člen se spremeni tako, da se glasi:

»14. člen

(ureditvena enota E)

(1) Površine so namenjene kmetovanju.

(2) Skladno s predpisi s področja urejanja kmetijskih zemljišč in uredbe o vrstah objektov glede na zahtevnost je možno na kmetijskih zemljiščih postavljati:

- enostavne in nezahtevne pomožne kmetijsko-gozdarske objekte v sklopu kmetijskih gospodarstev,
- enostavne kmetijsko-gozdarske prometnice,
- čebelnjak kot lesen enoetažni pritlični objekt na točkovnih temeljih, namenjen gojenju čebel, tlorisne površine do vključno 40 m²,
- stajo kot lesen enoetažni pritlični objekt na točkovnih temeljih, namenjen zavetju rejnih živali na paši, tlorisne površine do vključno 100 m²,

usklajeni predlog

- pomožno kmetijsko-gozdarsko opremo (npr. brajda, klopotec, kol, količek, žična opora, opora za mrežo proti toči, opora za mrežo proti ptičem, obora, ograja za pašo živine, ograja ter opora za trajne nasade, ograja za zaščito kmetijskih pridelkov, premični tunel in nadkritje, zaščitna mreža,
- pomožni objekti za spremljanje stanja okolja in naravnih pojavov,
- začasne objekte, namenjene prireditvam.«.

12. člen

16. člen se črta.

13. člen

17. člen se spremeni tako, da se glasi:

»17. člen

(nezahtevni in enostavni objekti)

(1) Dopustna je gradnja nezahtevnih in enostavnih objektov na osnovi predpisov o vrstah objektov glede na zahtevnost gradnje in drugih predpisov, ki urejajo pomožne objekte, in sicer:

1. V ureditvenih enotah A in B:

- majhna stavba,
- majhna stavba kot dopolnitev obstoječe pozidave,
- pomožni objekti v javni rabi,
- ograja,
- podporni zid,
- mala komunalna čistilna naprava,
- nepretočna greznica,
- rezervoar,
- vodnjak, vodomet,
- priključek na objekte gospodarske javne infrastrukture in daljinskega ogrevanja,
- samostojno parkirišče,
- kolesarska pot, pešpot, gozdna pot in podobno,
- športno igrišče na prostem,
- okrasni bazen; v podenoti B4 pa še: vodno zajetje in objekti za akumulacijo vode in namakanje,
- objekti za oglaševanje, od katerih je dopustno izvesti samo reklamni stolp, ki sme biti do najvišje točke visok 2,5 m in pomanjšan enoredni kozolec z največjo možno dolžino in višino 2,5 m,
- pomožni cestni, komunalni, energetske in telekomunikacijski objekt,
- samo v podenoti B4: objekt za rejo živali, pomožni kmetijsko-gozdarski objekt in objekte za kmetijske proizvode in dopolnilne dejavnosti.

2. V ureditveni enoti C:

- majhna stavba,
- pomožni objekti v javni rabi,
- ograja,
- podporni zid,
- rezervoar,
- vodnjak, vodomet,
- priključek na objekte gospodarske javne infrastrukture in daljinskega ogrevanja,
- samostojno parkirišče,
- kolesarska pot, pešpot, gozdna pot in podobno,
- objekti za oglaševanje, od katerih je dopustno izvesti samo reklamni stolp, ki sme biti do najvišje točke visok 2,5 m in pomanjšan enoredni kozolec z največjo možno dolžino in višino 2,5 m,

usklajeni predlog

- pomožni cestni, komunalni, energetski in telekomunikacijski objekt.

3. Ureditvena enota D:

- pomožni objekti v javni rabi,
- ograja,
- podporni zid,
- priključek na objekte gospodarske javne infrastrukture in daljinskega ogrevanja,
- samostojno parkirišče,
- kolesarska pot, pešpot, gozdna pot in podobno,
- objekti za oglaševanje, od katerih je dopustno izvesti samo reklamni stolp, ki sme biti do najvišje točke visok 2,5 m in pomanjšan enoredni kozolec z največjo možno dolžino in višino 2,5 m,
- pomožni cestni, komunalni, energetski in telekomunikacijski objekt.

4. Za ureditveno enoto E, so dopustni nezahtevni in enostavni objekti opredeljeni že v 14. členu.

5. Ureditvena enota F:

- pomožni objekti v javni rabi,
- ograja,
- podporni zid,
- kolesarska pot, pešpot, gozdna pot in podobno,
- pomožni cestni, komunalni, energetski in telekomunikacijski objekt.

(2) Oblikovni pogoji za postavitve nekaterih enostavnih objektov:

- nezahtevni in enostavni objekti iz kategorije stavb, kakor tudi nadtreški naj bodo oblikovno prilagojeni z glavnim objektom, predvsem glede barve kritine in naklona strehe, **dopustna je tudi ravna streha oziroma streha z minimalnim naklonom, ki je lahko skrit v vencu;**
- oporni zid: kamnit ali narejen kot armiranobetonska konstrukcija - vidna površina mora biti reliefno obdelana oziroma obložena s kamnom iz domačih vrst, obdelanih grobo in približno pravokotnih oblik, z daljšo stranico položeno vodoravno;
- reklamni stolp: lesena konstrukcija, stožčasta streha,
- reklamni kozolec: lesena konstrukcija, simetrična dvokapna streha.

(3) Prikaz rumeno označenih pomožnih objektov za lastne potrebe na karti št. 9: Načrt ureditvenega območja je simboličen; njihova lega, velikost, oblika in število se določijo skladno z določili tega odloka.«.

14. člen

18. člen se spremeni tako, da se glasi:

»18. člen

(glavni dovozi, dostopi in vhodi)

UREDITVENA ENOTA A

Glavni dovozi v območja nove pozidave se vršijo z obstoječega cestnega omrežja na katerega se navežejo nove dovozne ceste oziroma vhodi na parcele. Ob stanovanjskih in poslovno stanovanjskih objektih mora biti zagotovljen prostor za parkiranje vsaj dveh osebnih vozil za stanovalce, pri objektih s poslovno dejavnostjo pa je potrebno zagotoviti prostor za parkiranje vsaj dveh osebnih vozil za obiskovalce. Glavni vhodi v objekt so praviloma z najpomembnejšega javnega prostora.

UREDITVENA ENOTA B

Dovozi in dostopi do obstoječih objektov se ohranjajo in po potrebi oblikujejo novi. Obstoječa enostanovanjska stavba se lahko organizira kot dvostanovanjska pod enakimi pogoji kot v ureditveni enoti A. Pri dejavnostih se v primeru, da na gradbeni parceli ni mogoče zagotoviti zadostno število parkirnih mest, le-te organizira v sklopu najbližjih javnih površin.

UREDITVENA ENOTA C

Dostop do obstoječega in novega javnega prostora je možen iz obstoječega cestnega omrežja.

UREDITVENA ENOTA D

Ob rekonstrukcijah obstoječega prometnega omrežja in gradnjah novih prometnic se ohranjajo obstoječi dovozi / hišni priključki do objektov, prav tako pa tudi dostopi do kmetijskih ali gozdnih zemljišč. Po potrebi se s cestnega omrežja oblikujejo tudi novi priključki.«.

15. člen

19. člen se spremeni tako, da se glasi:

»19. člen

(usmeritve za ureditev gradbenih parcel)

UREDITVENA ENOTA A

(1) Na gradbeni parceli mora biti glavni objekt (stanovanjska hiša, glavna poslovna stavba ali poslovno-stanovanjska stavba) postavljena ob glavnem javnem prostoru, razen v primeru obstoječih stavb, ki so morda postavljene drugje. Stavbe na parceli morajo biti organizirane okrog notranjega dvorišča ali vzdolž njega, na nagnjenem terenu praviloma vzdolž plastnic – izjema so obstoječi objekti. Za nekatere nove ureditve so v SD OLN določena območja za gradnjo stavb, z gradbeno linijo in gradbeno mejo. Gradbena linija je črta, na katero mora biti postavljen zunanji rob zidu hiše oz. fasada hiše, ki se gradi na zemljišču ob tej črti. Gradbena linija se pri hišah upošteva v najmanj 50% deležu fasade orientirane proti ulici, pri čemer zunanji zidovi stavbe te linije navzven ne smejo presegati. Pomožne stavbe, kakor tudi nezahtevni in enostavni objekti iz kategorije stavb morajo gradbeno linijo upoštevati v smislu gradbene meje, katere načrtovani objekti ne smejo presegati, lahko pa se je dotikajo ali so od nje odmaknjeni v notranjost območja označenega s to mejo razen v primeru, ko je s tem odlokom določeno drugače. Območje za razvoj stavb je v grafičnem delu označen predel, znotraj katerega je možno graditi hišo in pomožno stavbo. Predel je opredeljen deloma z gradbeno linijo in deloma z gradbeno mejo, katere načrtovani objekti ne smejo presegati, lahko pa se je dotikajo ali so od nje odmaknjeni v notranjost območja označenega s to mejo razen v primeru, ko je s tem odlokom določeno drugače.

(2) Za objekte, ki imajo v grafičnem delu SD OLN določeno območje za gradnjo stavb z gradbeno linijo in gradbeno mejo, velja:

- hiše morajo biti postavljene ob gradbeno linijo ter ležati znotraj območja za gradnjo stavb. Od meje gradbene parcele v predelu, kjer presledka med območji za gradnjo stavb na dveh gradbenih parcelah ni, morajo biti odmaknjene najmanj 4 m,
- nezahtevni in enostavni objekti se lahko gradijo znotraj in izven območja za razvoj stavb, pri čemer ne smejo biti grajeni izven gradbene linije. Ne glede na določilo prejšnjega stavka se lahko izven gradbene linije izvajajo: nadstreški, utrjene dovozne poti, utrjeno dvorišče, medsosedske ograje, podporni zidovi, pomožni infrastrukturni objekti, rezervoar za utekočinjeni naftni plin ali nafto in zbiralnik za kapnico; slednja dva morata biti vkopana. Medsosedske ograje se lahko postavljajo med gradbenimi parcelami posameznih hiš; med hišami in javno cesto ograje niso dopustne. Nezahtevni in enostavni objekti morajo biti od meje sosednjih zemljišč odmaknjeni najmanj 1,5 m, razen škarp in podpornih zidov, pomožnih infrastrukturnih objektov in urbane opreme, ki morajo biti od sosednjega zemljišča oddaljeni 0,5 m ter ograje, ki se lahko gradijo do meje. Ob soglasju lastnika sosednjega zemljišča se lahko vsi ti objekti postavljajo do meje, ograje pa tudi na posestno mejo. Rezervoar za utekočinjeni naftni plin ali nafto, mora biti od meje sosednjih zemljišč oddaljen najmanj toliko, kot to določajo predpisi, ki urejajo področje naprav za vnetljive tekočine in pline,
- pozidanost območja za gradnjo novih stavb sme biti največ 50%, v kar se štejejo tudi pomožni objekti iz kategorije stavb.

(3) Na parcelah, kjer v grafičnem delu SD OLN ni določenega območja za gradnjo stavb, velja: ohranjajo se obstoječe gradbene linije oziroma se oblikujejo vzporedno z glavnim javnim prostorom, odmik od meje naj bo vsaj 3m, izjemoma (ozka, majhna parcela) lahko tudi 3m od sosednjega objekta. Objekte je možno postaviti tudi na mejo tako, da se stika s sosednjo stavbo (ne velja za stanovanjske stavbe). Na parceli je možno postaviti le eno glavno stavbo, razen na kmetijsko gospodarskih enotah. Parcele novih stanovanjskih in stanovanjsko-poslovnih objektov se lahko pozidajo do največ 40%, skupaj s pomožnimi objekti. Parcele novih kmetijsko - gospodarskih enot pa do 60%.

(4) Ob objektih naj se v največji možni meri ohranjajo zelene površine, površine porasle z visokoraslim sadnim drevjem ali vinsko trto ter posamezna drevesa ali skupine dreves v sklopu dvorišč kmetij. Površine ob objektih se lahko zasadi z avtohtonimi drevesnimi / rastlinskimi vrstami ter visokoraslim sadnim drevjem. Oblikovanje neravnega ali strmega terena je možno z ureditvijo brežin, lahko tudi z izgradnjo opornih zidov.

(5) Pomožni objekti so v odnosu do osnovnega volumna podrejeni po višini, namembnosti in odnosu do javnega prostora. Od glavnega objekta naj bo odmaknjen za minimalno 3m, razen če gre za objekt za lastne potrebe, ki pa je lahko tudi prizidan h glavnemu objektu, pri čemer ga je možno tudi zamikati. V primeru, ko je objekt za lastne potrebe prizidan osnovnemu objektu ima lahko tudi enokapno streho z majhnim naklonom. V primeru, da ima tak objekt dvokapno streho, naj ima le-ta naklon enak osnovni

usklajeni predlog

strehi. Na vhodni fasadi je dopustna le gradnja nadstreška pri glavnem vhodu v osnovni objekt (širine do ¼ širine objekta, ki je lahko od vhoda na glavni fasadi podaljšan do roba s čelno fasadno ploskvijo), ostali pomožni objekti se gradijo v sklopu notranjega dvorišča.

UREDITVENA ENOTA B

(1) Ohranja se obstoječa organizacija stavb na parcelah oziroma se jih locira po pogojih za novogradnje v ureditveni enoti A.

(2) Parcele stanovanjskih objektov so lahko pozidane največ do 60%. Parcele poslovnih in poslovno stanovanjskih objektov ter kmečke domačije so lahko pozidane do 70%.

(3) Glede odmikov objektov, ureditve zelenih površin in pomožnih objektov veljajo enaki pogoji kot za ureditveno enoto A.

UREDITVENA ENOTA C

Organizacija objektov in ureditev gradbenih parcel se določi v fazi projektiranja. Obstoječi objekti, ki ne podpirajo nove ureditve, se odstranijo, do takrat pa se vzdržujejo.«.

16. člen

Zadnji odstavek 20. člena se spremeni tako, da se glasi:

»Vse javne površine so razvidne iz grafičnega načrta 11 - Načrt parcelacije - gradbene parcele in tehnični elementi za zakoličbo, posebej pa je območje ureditve osrednjega dela naselja s trgov in avtobusnim postajališčem prikazano na karti št. 9: Načrt ureditve območja.«.

17. člen

Za prvim odstavkom 21. člena se doda novi odstavek, ki se glasi:

»Za izvedbo ureditev v ureditveni enoti C1, se odstranita stara stanovanjska hiša in orodjarna gasilskega društva. Za orodjarno se zagotovijo nadomestni prostori ob gasilskem domu na Gomilah.«.

18. člen

(1) V 23. členu se prvi odstavek podpoglavja: »D1 – OBSTOJEČE PROMETNE POVRŠINE« spremeni tako, da se glasi:

»Glavna cestna povezava do obravnavanega območja iz smeri Novega mesta je regionalna cesta R3-668 Gabrje – Ratež in v nadaljevanju lokalna cesta LC 295160 Črmošnjice – Šentjošt – Hrušica – Gabrje, ki na severozahodni strani poteka skozi naselje. Nanjo se v zahodnem delu naselja naveže LC 295170 Dolž – Pangrč Grm – Gabrje. Za to cesto je bil izdelan Lokacijski načrt lokalne ceste Dolž–Pangrč Grm–Gabrje z avtobusno postajo Gabrje (Uradni list RS, št. 50/94, 38/99, 90/99 - popr.). Trasa prestavljene ceste je smiselno povzeta v OLN.«.

(2) Zadnja alineja tretjega odstavka podpoglavja: »D1 – OBSTOJEČE PROMETNE POVRŠINE« se spremeni tako, da se glasi:

»– rekonstrukcije obstoječih priključkov oziroma križišč z LC 295170 Dolž – Pangrč Grm – Gabrje na južnem delu območja zaradi predvidene prestavitve trase lokalne ceste.«.

(3) Prvi odstavek podpoglavja: »D2 – PREDVIDENE PROMETNE POVRŠINE« se spremeni tako, da se glasi:

»Ob glavnih cestah v naselju se izvedejo hodniki za pešce.«.

(4) Četrty odstavek podpoglavja: »D2 – PREDVIDENE PROMETNE POVRŠINE« se spremeni tako, da se glasi:

»Nove gradnje cestnega omrežja so predvidene na naslednjih odsekih:

- oblikovanje novih uvozov za dostop do novih objektov;
- gradnja novih cestnih povezav oziroma priključkov do objektov na južnem delu območja;
- gradnja novega priključka in dovozne ceste na javno pot JP 794730 Kandija;
- gradnja nove dovozne ceste do predvidenih objektov v severovzhodnem delu območja (gradnja ceste in posledično novih stanovanjskih stavb je mogoča šele po ureditvi priključka z regionalno cesto).«.

usklajeni predlog

(5) Za zadnjim odstavkom v podpoglavju: »D2 – PREDVIDENE PROMETNE POVRŠINE« se doda novi odstavek, ki se glasi:

»Pri projektiranju in izvedbi cestnega omrežja se upoštevajo predpisi, ki urejajo predmetno področje.«.

19. člen

Prvi odstavek 24. člena se spremeni tako, da se glasi:

»Avtobusno postajališče se uredi kot postajališče in obračališče, z uvozom iz smeri Portoroške ulice in izvozom na Ulico Šumeči potok. Vozišče se izvede v širini 5.5 m in je namenjeno za enosmerno vožnjo. Ob postajališču se izvede hodnik za pešce, širine 1.20 m. Za potrebe potnikov se postavi lesena nadstrešnica, ki bo služila tudi kot prireditveni prostor za potrebe raznih prireditev (planinci, kolesarji).«.

20. člen

V zadnjem stavku petega odstavka 25. člena se številka: »90« nadomesti s številko: »120«.

21. člen

26. člen se spremeni tako, da se glasi:

»26. člen

(odstranitev obstoječih objektov)

Zaradi novih predvidenih prometnih ureditev je potrebna odstranitev (prestavitve) enega kozolca na zemljišču s parc.št. 2209, k.o. Gabrje in gasilske orodjarne na zemljišču s parc.št. 2784/1, k.o. Gabrje.«.

22. člen

27. člen se spremeni tako, da se glasi:

»27. člen

(električno omrežje)

(1) Preko območja urejanja potekajo 20 kV nadzemni vod, 0,4 kV EE vodi položeni v EKK in 0,4 kV EE nadzemni vod.

(2) Pred pričetkom posega v prostor je potrebno pri pristojnem nadzorništvu naročiti zakoličbo elektroenergetskih vodov in naprav ter zagotoviti nadzor pri vseh gradbenih delih v bližini elektroenergetskih vodov in naprav. V primeru del v bližini 20 kV je potrebno naročiti varnostni odklop tangirane naprave.

Napajanje novih objektov je predvideno iz obstoječega električnega omrežja v naselju. Za priklop novih objektov je potrebno:

- na obsoječi TP Gabrje zamenjati obstoječi transformator iz 400 kVA na 630 kVA oz. zgraditi lastno transformatorsko postajo,
- zgraditi nizkonapetostne razvode od nove TP do posameznih odjemnih mest. Nova odjemna mesta se locira v prostostojećih tipiziranih omaricah, velikosti glede na število in velikosti odjema, locirane na mestih, ki omogočajo stalen dosrtop. Možne so ureditve skupinskih omaric za več odjemnih mest.
- kablovodi morajo biti pod povoznimi površinami zaščiteni z obbetoniranimi PVC cevmi.

(3) Vse tangence je potrebno projektno obdelati, za prestavitev SN voda je potrebno pridobiti gradbeno dovoljenje. Vse tangirane vode je potrebno predhodno nadomestiti z nadomestnimi vodi (kakovost napajanja obstoječih odjemalcev se s posegom ne sme poslabšati). Trase elektroenergetskih vodov je potrebno v sklopu projektiranja uskladiti s sistemskim operaterjem distribucijskega omrežja.

(4) Novi objekti morajo biti predvideni na ustrezni oddaljenosti od obstoječih elektroenergetskih vodov.

(5) Če odmika objekta od EE vodov ni mogoče zagotoviti, je potrebno izvesti prestavitev tangiranega voda, ki mora biti usklajena s sistemskim operaterjem distribucijskega omrežja. Zaradi tangiranja obstoječih nadzemnih vodov z novo pozidavo bo potrebno kablirati SN daljnovod, ki poteka v smeri od TP proti jugu preko območja novega javnega prostora in novih gradbenih parcel. Trasa prestavljenega voda je razvidna iz grafičnega načrta 12 - Načrt prometne in komunalno energetske infrastrukture.«.

23. člen

28. člen se spremeni tako, da se glasi:

»28. člen

(javna razsvetljava)

(1) Urejanje javne razsvetljave je predvideno ob glavnih prometnicah / ob vseh strukturnih oseh naselja oziroma povsod tam, kjer se urejajo hodniki za pešce.

(2) Na mestih, kjer je javna razsvetljava že izvedena oziroma so postavljene svetilke, bo le te potrebno prestaviti, če ovirajo potek rekonstruirane trase ceste.«.

24. člen

29. člen se spremeni tako, da se glasi:

»29. člen

(telekomunikacijsko omrežje)

(1) Za priključitev novih območij se predvidi izgradnja novega telekomunikacijskega omrežja z navezavo na najbližjo traso zemeljskega TK omrežja. Predvidena je izgradnja kableske kanalizacije s PVC cevmi premera 110 mm, s pomožnimi jaški ter PE-HD cevmi premera 50 mm.

(2) Ravno tako je predvidena prestavitev preostalega zračnega TK omrežja in obstoječih hišnih priključkov na zemeljsko TK omrežje ob rekonstrukciji cest oziroma ostale infrastrukture.

(3) Pri vseh posegih v prostor je potrebno upoštevati trase obstoječega telekomunikacijskega omrežja. Glede na pozidavo oz. komunalno ureditev je v nadaljnjih fazah projektiranja potrebno izdelati ustrezne načrte zaščite in prestavitve ogroženih tras TK omrežja.

(4) Vrsta prenosnega medija, mesto navezave na obstoječe omrežje in ostale karakteristike telekomunikacijskega omrežja se določijo glede na potrebe investitorja in v sodelovanju s pristojnim predstavnikom upravljalca voda, v nadaljnjih fazah projektiranja.«.

25. člen

(1) Četrti odstavek 31. člena se spremeni tako, da se glasi:

»Padavinske vode ne smejo pritekati na cesto ali na njej zastajati, za kar mora biti urejeno ustrezno odvodnjanje. Padavinske vode s strešin se lahko odvaja preko peskolova in čistilnega jaška v rezervoar za deževnico-kapnico, s prelivom v ponikovalnico oziroma se jih spelje direktno v bližnji potok. Onesnažene meteorne vode s prometnih površin in parkirnih površin na lokacijah v naselju, kjer se oziroma se bodo vršile dejavnosti, se morajo pred iztokom v kanalizacijo ustrezno očistiti.«

(2) Za četrtim odstavkom se dodata nova, peti in šesti odstavek, ki se glasita:

»V fazi izdelave projektne dokumentacije je potrebno predhodno preveriti pretočnost obstoječe meteorne kanalizacije.

Pri projektiranju in izvedbi kanalizacije se upoštevajo predpisi, ki urejajo odvajanje in čiščenje komunalne odpadne in meteorne vode.«.

26. člen

32. člen se spremeni tako, da se glasi:

»32. člen

(ogrevanje)

Ogrevanje objektov je možno iz lastne kotlovnice na drva, lahko kurilno olje, utekočinjen naftni plin ali druga ekološko sprejemljiva goriva oziroma z izkoriščanjem drugih virov energije - npr. alternativnih virov ogrevanja in tudi hlajenja (pasivna hiša), s solarno energijo (obnovljivi viri energije), toplotnimi črpalkami, itd.«.

27. člen

33. člen se spremeni tako, da se glasi:

»33. člen

(odpadki)

- (1) Povzročitelji gospodinskih odpadkov so dolžni odlagati odpadke v za to namenjene posode, katerih tip, velikost / prostornino in število določi izvajalec javne službe (1 zabojnik za približno 10 hiš). Odjemno mesto, kjer so nameščene posode, mora povzročiteljem omogočati neovirano odlaganje komunalnih odpadkov, hkrati pa mora biti dostopno posebnim smetarskim vozilom za odvoz odpadkov.
- (2) Stojna mesta za zabojnike je potrebno primerno urediti (tlakovana stojna površina, namestitev enostavno oblikovane ograje okrog zabojnikov, možnost nadkritja – nadstrešek).
- (3) Na območju ureditve avtobusnega postajališča in obračališča je predvidena ureditev ekološkega otoka, ki se ga nadkrije z nadstrešnico.
- (4) Pri ravnanju s komunalnimi odpadki se upoštevajo predpisi, ki urejajo predmetno področje.«.

28. člen

36. člen se spremeni tako, da se glasi:

»36. člen

(varstvo voda)

- (1) Vsi novo zgrajeni objekti morajo biti odmaknjeni najmanj 5 m od vodnega zemljišča Šumečega potoka. Pogojno je dovoljena le gradnja objektov javne infrastrukture ob pogoju, da je omogočeno izvajanje nalog javne vodnogospodarske službe. Pas priobalnega zemljišča v območju ureditve je treba v projektni dokumentaciji označiti in kotirati.
- (2) Za posege, predvidene v ureditveni enoti C1 in za rekonstrukcijo križišča v središču vasi ob ureditveni enoti C1, je potrebno v fazi izdelave projektne dokumentacije izdelati hidravlično hidrološko študijo in z njo uskladiti morebitne posege v pretočni profil vodotoka.
- (3) Vsi posegi v prostor morajo biti načrtovani tako, da ne pride do poslabšanja stanja voda, in da se ne onemogoči varstvo pred škodljivim delovanjem voda, kar mora biti v projektni dokumentaciji prikazano; pri tem je potrebno upoštevati predpise o varstvu pred poplavami in erozijo. Novo zacevljenje vodotokov ni dopustno.
- (4) Obravnavani predel sodi v vplivno in varstveno območje vira pitne vode Mestne občine Novo mesto (3. cona), zato je pri vseh posegih v prostor potrebno upoštevati občinski predpis o varstvu vodnih virov. Upravljavec sistema za oskrbo s pitno vodo mora zagotavljati skladnost in zdravstveno ustreznost pitne vode ter sprejeti ukrepe za odpravo neskladnosti, kadar je to potrebno zaradi varovanja zdravja ljudi.
- (5) Gradnja jaškov v strugah in brežinah vodotoka ni dopustna.
- (6) Čiščenje in odvajanje padavinskih in komunalnih voda mora potekati skladno s predpisi. Vse odpadne vode morajo biti speljane v javno kanalizacijsko omrežje. Padavinske vode s prometnih in parkirnih površin se mora odvajati preko lovilca olj. Morebitne tehnološke vode je pred izpustom v kanalizacijo potrebno očistiti do predpisane mere. Odvajanje padavinskih voda iz večjih ureditvenih območij je treba predvideti na tak način, da bo v čim večji možni meri zmanjšan hipni odtok teh voda, kar pomeni, da je potrebno predvideti zadrževanje padavinskih voda pred iztokom v površinske odvodnike (zatravitev, travne plošče, zadrževalni bazeni, suhi zadrževalniki,...). Padavinske vode s strešin je ob predhodnem prečiščenju možno speljati v naravni odvodnik ali v tla. Odvod padavinskih voda ne sme poslabšati stabilnosti tal in stanja voda. Za izpust voda v vodotok morajo biti iztočni objekti projektno podrobno obdelani, ne smejo segati v pretočni profil vodotoka in biti oblikovani v naklonu brežine z vgrajeno povratno zaklopko. V območju izpustov je potrebno predvideti protierozijsko zaščito struge potoka.
- (7) Vsi kanali in jaški kanalizacijskega omrežja morajo biti grajeni vodotesno, kar mora biti predvideno v projektni dokumentaciji in po izvedbi preizkušeno.
- (8) Na območju naselja se nahaja precejšnje število gnojišč, ki morajo biti urejena skladno s predpisi o urejanju gnojišč in greznic. Odpadne vode iz gnojišč se ne odvaja v javno kanalizacijsko omrežje. Vsa obstoječa gnojišča ali zbiralniki gnojnice / gnojevke, ki se nahajajo znotraj pasu 5m odmika od vodnega zemljišča se odstranijo oziroma prestavijo na ustreznjšo lokacijo v sklopu obstoječe gradbene parcele.
- (9) V času gradnje mora investitor zagotoviti zaščito pred onesnaženjem voda s škodljivimi snovmi in preprečiti drugo škodo na vodotoku. V projektni dokumentaciji je potrebno predvideti način in mesto deponiranja viškov zemeljskega in gradbenega materiala, pri čemer je prepovedano nekontrolirano odlaganje tega materiala na teren ali zasipavanje strug in poplavnih območij vodotokov. Začasne

usklajeni predlog

deponije morajo biti umeščene in urejene na način, da ni oviran pretok vode, imeti urejen odtok padavinskih voda in biti zaščitene pred erozijo in odplavljanjem materiala.«.

29. člen

38. člen se spremeni tako, da se glasi:

»38. člen

(varstvo kulturne dediščine)

Na območju urejanja se nahaja enota kulturne dediščine Gabrje pod Gorjanci - Spomenik NOB (EŠD 20737), ki ima status kulturnega spomenika in se varuje na osnovi določil Odloka o razglasitvi nepremičnih kulturnih spomenikov lokalnega pomena na območju Mestne občine Novo mesto (SDL št. 30/16).«.

30. člen

42. člen se spremeni tako, da se glasi:

»42. člen

(varovanje pred požarom)

(1) Do objektov na območju OLN mora biti zagotovljen dovoz interventnih vozil v primeru požara (ustrezni radiji in širine prometnic), prometne površine ter ostale utrjene delovne površine za intervencijo gasilcev.

(2) Skladno s predpisi s področja varstva pred požarom mora biti urejeno hidrantno omrežje, ki mora zagotavljati zadostno oskrbo z vodo za gašenje požara. Hidranti morajo biti nameščeni na medsebojni razdalji največ 150m oziroma tako, da je požar na objektu možno gasiti z najmanj dveh zunanjih hidrantov.

(3) Odmiki med objekti ali potrebne protipožarne ločitve morajo ustrezati požarnovarstvenim predpisom, prav tako morajo biti zagotovljeni vsi ukrepi za varen umik ljudi, živali in premoženja.

(4) Za zagotavljanje požarne varnosti in varnosti pred drugimi nesrečami je potrebno upoštevati določila veljavnih predpisov, ki urejajo ta področja.«.

31. člen

Za 43. členom se doda novi, 43.a člen, ki se glasi:

»43.a

(varstvo pred drugimi nesrečami)

(1) Naselje Gabrje v javno dostopnih podatkih glede ogroženosti ni uvrščeno v območje poplavne nevarnosti, plazovitosti ali plazljivosti tal. Po navedenih javno dostopnih podatkih veljajo pri eroziji tal običajni zaščitni ukrepi. Pred gradnjo objektov na strmih predelih je potrebno preveriti stabilnost tal in izvesti potrebne ukrepe za njihovo stabilizacijo.

(2) Pred izdelavo projektne dokumentacije za rekonstrukcijo križišča in ureditev avtobusnega postajališča v središču naselja se izdelata geomehanska in hidrološka študija v območju hudourniškega Šumečega potoka, nad katerim so te ureditve predvidene. Študija naj določi potrebne ukrepe za regulacijo struge potoka in utrditev talne podlage na tej lokaciji. Pri ostalih dopustnih gradbenih posegih ob strugi potoka, kar zajema predvsem dela na obstoječih objektih, se pred izdelavo projektne dokumentacije zagotovijo ustrezne rešitve za varno gradnjo in nemoten pretok hudourniške vode, na podlagi geomehanske in hidrološke preveritve.«.

32. člen

V prvem odstavku 46. člena se doda nova alineja, ki se glasi:

»–dopustna je legalizacija obstoječih stanovanjskih stavb in njihovih pomožnih objektov, kakor tudi kmečkih gospodarskih objektov, javnih objektov, objektov društev in poslovnih objektov, tudi če njihove dimenzije, razmerje stranic, višina kolenčnega zidu, nagib in oblikovanje strehe, napušči, frčade in orientacija slemena ter gostota pozidave na parceli, odstopajo od predpisanih, v kolikor so bili ti objekti zgrajeni do tretje gradbene faze pred 1. marcem 2016. Ne glede na določila prvega stavka te alineje tlorisna površina etaže stanovanjske stavbe ne sme presegati 150 m² neto, pri pomožnih objektih k stanovanjski stavbi pa ne 60 m² neto. Višina stanovanjskih in poslovnih stavb, ne sme presegati

usklajeni predlog

K+P+M/PO ali P+1+M/PO, pomožnih objektov pa ne K+P. Navedeni objekti morajo stati na stavbnem zemljišču, razen v primeru tistih kmečkih gospodarskih objektov, katerih izvedba je na podlagi predpisov o kmetijskih zemljiščih možna tudi na kmetijskih zemljiščih.«.

33. člen

Po izvedbi s tem prostorskim aktom načrtovanih prostorskih ureditev se urejanje prednostno usmeri v vzdrževanje in obnovo.

34. člen

(hramba SD OLN)

(1) SD OLN so izdelane v analogni in digitalni obliki.

(2) SD OLN se v analogni in digitalni obliki hranijo na sedežu Mestne občine Novo mesto in sedežu Upravne enote Novo mesto. V primeru odstopanj med analogno in digitalno obliko velja analogna oblika.

35. člen

(začetek veljavnosti)

(1) Ta odlok začne veljati osmi dan po objavi v Dolenjskem uradnem listu.

(2) Grafični del se objavi na spletni strani Mestne občine Novo mesto.

Številka:.....

Novo mesto, dne.....

Župan

Mestne občine Novo mesto
mag. Gregor Macedoni, l.r.

ODLOK O OBČINSKEM LOKACIJSKEM NAČRTU GABRJE – NERADNO PREČIŠČENO BESEDILO (OLN GABRJE – NPB-1) Z VIDNIMI POPRAVKI

*OPOZORILO: Neuradno prečiščeno besedilo odloka predstavlja zgolj informativni delovni pripomoček

Neuradno prečiščeno besedilo Odloka o spremembah in dopolnitvah Občinskega lokacijskega načrta Gabrje obsega:

– Odlok o lokacijskem načrtu Gabrje (Uradni list RS, št. 124/06) in

– Odlok o spremembah in dopolnitvah občinskega lokacijskega načrta Gabrje (Dolenjski uradni list, št.).

Na podlagi 23. člena Zakona o urejanju prostora – ZureP-1 (Uradni list RS, št. 110/02 in 8/03-popravek in 58/03-ZZK-1) ter 16. člena Statuta Mestne občine Novo mesto (Uradni list RS, št. 96/06 – uradno prečiščeno besedilo) je Občinski svet Mestne občine Novo mesto na 31. seji dne 28. septembra 2006 sprejel

ODLOK O OBČINSKEM LOKACIJSKEM NAČRTU GABRJE

Na podlagi 273. člena Zakona o urejanju prostora (Uradni list RS, št. 61/17), v povezavi z 61. členom Zakona o prostorskem načrtovanju – ZPNačrt (Uradni list RS, št. 33/07, 70/08–ZVO-1B, 108/09, 80/10-ZUPUDPP (106/10-popr.), 43/11-ZKZ-C, 57/12, 57/12-ZUPUDPP-A, 109/12, 76/14-odl.US, 14/15-ZUUJFO in 61/17-ZUreP-2) ter na podlagi 15. člena Statuta Mestne občine Novo mesto (Dolenjski uradni list RS, št. 33/16 in 21/17) je Občinski svet Mestne občine Novo mesto na seji dne sprejel

O D L O K

o spremembah in dopolnitvah Občinskega lokacijskega načrta Gabrje - 1

I. SPLOŠNE DOLOČBE

1. člen

(podlaga za OLN)

S tem odlokom se ob upoštevanju prostorskih sestavin dolgoročnega in srednjeročnega družbenega plana Mestne občine Novo mesto sprejme Občinski lokacijski načrt Gabrje (v nadaljnjem besedilu: OLN), ki ga je izdelalo podjetje GPI gradbeno projektiranje in inženiring, d.o.o., pod številko projekta LN-18/2005, v letu 2006.

S tem odlokom se ob upoštevanju Odloka o Občinskem prostorskem načrtu Mestne občine Novo mesto (Uradni list RS, št. 101/09, 37/10-teh.popr., 76/10-teh.popr., 77/10-DPN, 26/11-obv.razl., 4/12-teh.popr., 87/12-DPN, 102/12-DPN, 44/13-teh.popr., 83/13-obv.razl., 18/14, 46/14-teh.popr., 16/15 in Dolenjski uradni list, št. 12/15, 15/17-obv.razl. in 13/18-obv.razl.; v nadaljnjem besedilu: OPN) za enoto urejanja prostora GAB/1-OPPN-a sprejmejo spremembe in dopolnitve Občinskega lokacijskega načrta Gabrje (Uradni list RS, št. 124/06)(v nadaljnjem besedilu: SD OLN). SD OLN je izdelalo podjetje BD projektiranje d.o.o., julija 2018.

2. člen

(vsebina OLN)

OLN vsebuje besedilo, kartografski del in priloge.

Besedilo OLN vsebuje:

- opis prostorske ureditve, ki se načrtuje z OLN;
- ureditveno območje OLN;
- umestitev načrtovanih ureditev v prostor;
- zasnova projektnih rešitev prometne, energetske, komunalne in druge gospodarske infrastrukture in obveznost priključevanja objektov nanjo;
- rešitve in ukrepi za varovanje okolja, ohranjanje narave, varstvo kulturne dediščine ter trajnostno rabo naravnih dobrin;
- rešitve in ukrepi za obrambo ter varstvo pred naravnimi in drugimi nesrečami;
- načrt parcelacije;

- etapnost izvedbe prostorske ureditve ter druge pogoje in zahteve za izvajanje OLN.

Kartografski del OLN vsebuje naslednje grafične načrte:

1. Pregledna situacija	M 1: 50000
2. Načrt namenske rabe prostora - izsek iz prostorskih sestavin dolgoročnega in srednjeročnega družbenega plana občine Novo mesto za območje Mestne občine Novo mesto, dopolnjena od 1990 do 2003	M 1: 5000
3. DOF s prikazom območja urejanja	M 1: 5000
4. Pregledna situacija s prikazom območja urejanja	M 1: 5000
5. Načrt parcele	M 1: 2000
6. Katastrski načrt s prikazom območja urejanja	M 1: 1000
7. Geodetski načrt	M 1: 1000
8. Geodetski načrt s prikazom območja urejanja	M 1: 1000
9. Načrt ureditvenega območja	M 1: 1000
10. Načrt ureditvenega območja – ureditvene enote	M 1: 1000
11. Načrt parcelacije - gradbene parcele in tehnični elementi za zakoličbo,	M 1: 1000
12. Načrt prometne in komunalno - energetske infrastrukture	M 1: 1000
13. Rešitve in ukrepi za varstvo okolja	M 1: 1000
14. Rešitve in ukrepi za varstvo pred naravnimi in drugimi nesrečami	M 1: 1000
15. Karakteristični prečni prerezi območja	M 1: 500
16. Karakteristični prečni prerezi cest	M 1: 50
17. Prikaz vplivov na sosednja območja	M 1: 2500

Priloge OLN so naslednje:

- povzetek za javnost;
- izvleček iz prostorskega akta;
- obrazložitev in utemeljitev OLN;
- strokovne podlage;
- smernice in mnenja nosilcev urejanja prostora;
- seznam aktov in predpisov;
- ocena stroškov za izvedbo OLN;
- spis postopka priprave in sprejemanja OLN.

2.a člen

(vsebina SD OLN)

(1) SD OLN se nanašajo na tekstualni in grafični del OLN, pri čemer je na kartah grafičnega dela, ki se spreminjajo, območje spremembe posebej označeno. SD OLN so izdelane v digitalni in analogni obliki. Grafični del SD OLN je sestavina vezane mape SD OLN in vsebuje naslednje karte:

– 2. Izsek iz kartografskega dela OPN – PNRP in EUP	M 1:2500
– 8. Geodetski načrt s prikazom območja urejanja	M 1:1000
– 9. Načrt ureditve območja	M 1:1000
– 10. Načrt ureditve območja – ureditvene enote	M 1:1000
– 11. Načrt parcelacije - gradbene parcele in tehnični elementi za zakoličbo	M 1:1000
– 12. Načrt prometne in komunalno - energetske infrastrukture	M 1:1000

– 14. Rešitve in ukrepi za varstvo pred naravnimi in drugimi nesrečami

M 1:1000

(2) Priloge SD OLN so:

1. Izvleček iz hierarhično višjega prostorskega akta
2. Prikaz stanja prostora
3. Strokovne podlage, na katerih temeljijo rešitve prostorskega akta
4. Smernice in mnenja nosilcev urejanja prostora
5. Obrazložitev in utemeljitev prostorskega akta
6. Povzetek za javnost
7. Odločba o potrebnosti izvedbe celovite presoje vplivov na okolje

(3) Priloge SD OLN so sestavine vezane mape SD OLN, razen dela strokovnih podlag iz 3. točke prejšnjega odstavka, ki so shranjene v posebnih mapah in se hranijo na sedežu Mestne občine Novo mesto.

II. OPIS PROSTORSKE UREDITVE

3. člen

Območje urejanja se nahaja znotraj ureditvenega območja naselja Gabrije.

Namen urejanja prostora z OLN je revitalizacija naselja v lokalno oskrbno-storitveno središče v skladu z usmeritvami in aktiviranjem možnosti prostorskega razvoja. OLN tako:

- opredeljuje prenovo celotnega javnega prostora, prenovo ter izgradnjo infrastrukture ter urejanje ob obeh potokih;
- spodbuja uveljavljanje novih vsebin v središču ter opredeljuje specifične razvojne parametre posameznih delov naselja;
- vzpostavlja mehanizme sanacije procesov stihijske preobrazbe;
- spodbuja aktiviranje obstoječih in novih prostorskih potencialov s prenovo stavbne strukture ter z opredelitvijo novih gradbenih enot.

V sklopu novih ureditev v naselju je predvidena gradnja 20 novih stanovanjskih stavb, treh poslovno-stanovanjskih stavb ter dveh objektov za poslovno dejavnost v sklopu nove javne površine. Za nove objekte in ureditve je potrebno poleg komunalno-energetske infrastrukture urediti tudi ustrezne dostope.

III. UREDITVENO OBMOČJE OLN

4. člen

(območje urejanja)

Površina namenjena za urejanje s tem OLN je velikosti 22,2 ha in zajema zemljišča v k.o. Gabrije z naslednjimi parcelnimi številkami:

a) poti na obravnavanem območju:

2650/4, 2775, 2778, 2780/1, 2780/2, 2781, 2782, 2783/1, 2784/1, 2793/1.

b) ostala zemljišča:

*41, *42, *44, *45, *46, *47/1, *47/2, *48/2, *49, *50, *53, *54/1, *54/2, *56, *57, *58, *61/1, *61/3, *63, *65, *66, *67, *69, *70, *71, *72/2, *74, *75, *76, *77, *78, *79, *81, *82, *86, *87, *91, *92, *94, *106, *147, *151, *153, *154, *156, *157, *166, *167, *169, *171, *181, *183, *249, *250, *251, *252, *258, *259, *260, *262, *263, *266, *268, *270, *271, *273, *274, *275, *279, *280, *282, *286, *290, *298, *303, *306, *313, *316, *324, *325, *326, *332, *333, *334, *339, *340, *342, *343, *344, *351, *357, *358, *361, *366, *370, *371, *372, *376, *379, *382, 779/4, 779/7, 1516/1, 1525/2, 1578/3, 1737/2, 1738/1, 1738/3, 1739/1, 1739/2, 1739/3, 1740/1, 1740/3, 1740/4, 1741/1, 1741/2, 1742, 1743/1, 1744/1, 1744/2, 1744/3, 1745/1, 1745/2, 1745/3, 1746/1, 1746/2, 1749/1, 1749/2, 1749/3, 1750/2, 1751/1, 1751/2, 1966, 1975, 1976, 1983, 1984, 1987/3, 1990/4, 1998, 1999, 2009, 2010/1, 2010/2, 2010/3, 2010/4, 2011, 2012, 2013/1, 2014, 2015, 2017/2, 2023/1, 2029, 2034/2, 2034/4, 2034/5, 2034/6, 2036, 2037, 2038/1, 2038/2, 2038/3, 2038/4, 2039/1, 2039/2, 2040, 2041/1, 2041/2, 2042, 2043, 2044, 2046, 2048/2, 2049/1, 2049/2, 2049/3, 2051/1, 2051/2, 2051/3, 2051/4, 2052/2, 2053/3, 2053/5, 2054/1, 2056, 2058, 2059, 2060, 2062/1, 2062/2, 2063, 2064,

~~2065, 2066, 2067, 2068, 2070, 2071/1, 2071/2, 2072/1, 2073/1, 2074/1, 2077, 2078, 2079/1, 2079/3, 2080, 2082, 2083, 2084, 2085, 2086/2, 2086/3, 2086/4, 2088/2, 2090/2, 2090/4, 2137/3, 2137/5, 2141, 2142, 2143, 2144, 2145, 2146, 2147, 2148, 2149/1, 2152/1, 2152/3, 2152/4, 2152/5, 2153/2, 2153/3, 2153/4, 2154, 2155/1, 2156, 2157, 2159, 2160, 2161, 2162, 2163/1, 2163/2, 2166/1, 2166/2, 2168/1, 2168/2, 2176/2, 2176/3, 2179/2, 2182/2, 2182/3, 2183, 2184, 2185, 2192, 2193, 2196, 2202, 2208, 2265/1, 2271, 2272, 2273/1, 2273/2, 2281, 2282/2, 2304/3, 2352, 2353/1, 2353/2, 2353/3, 2353/4, 2355/2, 2783/2, 2784/2, 2784/3, 2785/1, 2785/2, 2787/1, 2787/3, 2787/4, 2787/5, 2789, 2790, 2791, 2796.~~

e) mejne parcele

~~*180, *285, *296, *305, 779/1, 779/2, 779/3, 779/5, 779/8, 779/9, 780/3, 781/3, 784/2, 787/2, 792, 1521/1, 1523/1, 1523/2, 1524/1, 1526/1, 1526/4, 1559, 1561/1, 1561/4, 1573, 1574/1, 1574/2, 1574/3, 1574/4, 1578/1, 1578/2, 1728, 1729/2, 1737/1, 1737/3, 1737/4, 1752, 1756, 1757, 1758, 1759, 1760, 1761, 1762, 1765, 1771/2, 1967, 1974/1, 1974/2, 1979/1, 1982, 1987/2, 1990/1, 2000, 2002/2, 2003/2, 2017/1, 2018, 2022/2, 2024, 2034/3, 2052/1, 2053/1, 2053/2, 2053/4, 2057, 2074/2, 2075, 2076, 2086/1, 2088/1, 2089/1, 2089/2, 2090/3, 2090/5, 2137/1, 2137/4, 2138, 2139, 2140, 2171, 2173, 2176/1, 2179/1, 2182/1, 2190, 2197, 2201/1, 2201/2, 2204, 2207, 2209, 2240, 2242, 2245, 2246/1, 2246/2, 2251/1, 2256, 2265/2, 2266/1, 2266/2, 2269, 2270, 2274, 2275, 2277, 2278, 2280/1, 2280/2, 2282/3, 2288/1, 2292, 2294, 2297, 2304/1, 2304/2, 2305/1, 2309, 2310/1, 2310/2, 2348, 2355/1, 2357, 2358/2.~~

Območje urejanja tega OLN meri 22 ha in leži v celoti znotraj k.o. Gabrje. V območju urejanja so zajete parcele ali njihovi deli z naslednjimi številkami: 792, 1570, 1573, 1728, 1742, 1756, 1757, 1758, 1759, 1760, 1761, 1762, 1765, 1966, 1967, 1983, 984, 1998, 1999, 2000, 2009, 2011, 2014, 2018, 2024, 2029, 2040, 2042, 2043, 2046, 2056, 2057, 2058, 2059, 2060, 2063, 2064, 2065, 2066, 2067, 2068, 2070, 2078, 2080, 2082, 2083, 2084, 2085, 2138, 2139, 2140, 2141, 2142, 2143, 2144, 2145, 2146, 2147, 2148, 2154, 2156, 2157, 2159, 2160, 2161, 2162, 2171, 2173, 2183, 2184, 2185, 2190, 2192, 2193, 2196, 2197, 2202, 2204, 2207, 2208, 2209, 2240, 2242, 2245, 2256, 2270, 2274, 2275, 2277, 2278, 2281, 2297, 2352, 2357, 2781, 2782, 2789, 2790, 2796, 2997, 2998, 2999, 3004, 3005, *147, *154, *156, *166, *167, *169, *180, *183, *249, *251, *252, *258, *260, *262, *266, *270, *271, *273, *275, *280, *282, *285, *286, *290, *296, *298, *298, *303, *305, *313, *316, *324, *332, *333, *334, *339, *340, *342, *344, *351, *357, *358, *361, *366, *370, *371, *376, *379, *382, *382, *48/2, *49, *50, *54/1, *56, *57, *58, *61/1, *61/3, *63, *66, *67, *69, *70, *71, *75, *77, *79, *81, *82, *86, *91, *92, *94, 1516/1, 1521/1, 1523/1, 1524/1, 1525/2, 1526/1, 1561/1, 1574/1, 1574/3, 1574/4, 1574/5, 1578/3, 1578/4, 1729/2, 1737/1, 1737/2, 1737/3, 1737/4, 1738/1, 1738/3, 1739/1, 1739/2, 1739/3, 1740/1, 1740/3, 1740/4, 1741/1, 1741/2, 1743/1, 1744/2, 1744/3, 1745/4, 1745/5, 1745/6, 1746/1, 1746/2, 1749/1, 1749/2, 1749/3, 1750/2, 1751/2, 1751/3, 1751/4, 1752/1, 1771/2, 1974/1, 1974/2, 1976/1, 1982/2, 1982/3, 1987/2, 1987/3, 1990/4, 1990/5, 1990/6, 2002/2, 2003/2, 2010/10, 2010/2, 2010/4, 2010/5, 2010/6, 2010/7, 2010/8, 2010/9, 2012/1, 2012/2, 2013/1, 2015/1, 2015/2, 2015/3, 2015/3, 2015/4, 2015/5, 2015/6, 2017/2, 2017/7, 2022/2, 2023/4, 2023/5, 2034/2, 2034/2, 2034/3, 2034/4, 2034/5, 2034/6, 2036/1, 2036/2, 2037/1, 2037/2, 2038/1, 2038/2, 2038/2, 2038/2, 2038/3, 2038/4, 2039/1, 2039/2, 2041/1, 2041/2, 2044/1, 2044/2, 2048/4, 2049/1, 2049/4, 2051/1, 2051/2, 2051/3, 2051/4, 2052/4, 2052/5, 2053/10, 2053/2, 2053/4, 2053/5, 2053/7, 2053/8, 2053/9, 2054/1, 2062/1, 2062/2, 2071/1, 2071/2, 2072/1, 2073/4, 2073/5, 2073/6, 2074/1, 2074/1, 2074/2, 2075/1, 2075/2, 2077/1, 2077/1, 2079/1, 2079/3, 2086/1, 2086/4, 2086/5, 2088/2, 2088/5, 2088/6, 2089/1, 2089/6, 2089/6, 2090/11, 2090/12, 2090/2, 2090/3, 2090/4, 2090/7, 2090/8, 2090/9, 2137/1, 2137/4, 2137/5, 2137/8, 2149/1, 2152/3, 2152/6, 2153/4, 2155/1, 2163/1, 2163/2, 2166/1, 2166/3, 2168/1, 2168/2, 2176/1, 2176/2, 2176/3, 2179/1, 2179/2, 2182/1, 2182/2, 2182/3, 2201/1, 2201/2, 2246/2, 2246/3, 2246/4, 2251/4, 2251/4, 2265/2, 2266/1, 2266/2, 2269/1, 2271/1, 2273/3, 2273/4, 2280/1, 2280/2, 2282/2, 2282/3, 2292/1, 2292/2, 2292/2, 2304/1, 2304/2, 2304/3, 2305/3, 2305/3, 2309/1, 2309/1, 2310/1, 2310/2, 2348/1, 2353/1, 2353/2, 2353/3, 2353/4, 2355/1, 2355/2, 2358/2, 2650/4, 2775/3, 2778/4, 2778/5, 2780/10, 2780/5, 2783/2, 2783/3, 2784/1, 2784/2, 2784/3, 2785/1, 2785/2, 2785/2, 2785/2, 2787/1, 2787/1, 2787/1, 2787/3, 2787/4, 2787/4, 2791/1, 2791/2, 2793/4, 779/1, 779/1, 779/10, 779/11, 779/12, 779/13, 779/14, 779/2, 779/3, 779/5, 779/7, 779/8, 779/9, 780/3, 781/3 in 784/2.

5. člen

(meja območja)

Ureditveno območje OLN se nanaša na naselbinsko telo naselja Gabrje v njegovih optimalnih fizičnih mejah.

Meja ureditvenega območja naselja poteka večinoma preko kmetijskih površin in po robu obstoječe pozidave. Na zahodni strani poteka preko dela stavbnih zemljišč, na vzhodni strani ob robu gozda, le na nekaterih odsekih poteka v robu ceste. Potek meje je razviden iz grafičnega načrta 6 – Katastrski načrt s prikazom območja urejanja.

6. člen

(ureditvene enote)

Območje OLN je razdeljeno na več manjših ureditvenih enot. Te enote so naslednje:

- Ureditvena enota A - obsega površine za gradnjo novih stanovanjskih in stanovanjsko poslovnih enot v naselju ter novih kmetijsko gospodarskih enot;

- Ureditvena enota B - obsega objekte in površine z obstoječimi stanovanjskimi, stanovanjsko poslovnimi in poslovnimi enotami ter kmetijsko – gospodarskimi enotami;
- Ureditvena enota C - obsega središnji javni prostor z novim avtobusnim postajališčem in poslovnimi objekti ureditve javnega prostora v središču naselja;
- Ureditvena enota D – obsega obstoječe in predvidene prometne površine;
- Ureditvena enota E – obsega kmetijske površine;
- Ureditvena enota F – obsega vodne in zelene površine ob potokih ter plazljiva območja.

IV. UMESTITEV NAČRTOVANIH UREDITEV V PROSTOR

A. OPIS VPLIVOV IN POVEZAV PROSTORSKIH UREDITEV S SOSEDNJIMI OBMOČJI

7. člen

Z novimi ureditvami prometne infrastrukture posegamo deloma na kmetijska zemljišča, in sicer zaradi rekonstrukcije obstoječe poti v severnem delu naselja (parc.št. 1752, 1756, 1757, 1758, 1759, 1760, 1761, 1762) in rekonstrukcije poti v severozahodnem delu naselja (parc.št. 1559, 1561/1), ki se jih vključi v območje OLN.

Zaradi načrtovane nove stanovanjske pozidave v severnem delu posegamo tudi izven območja OLN, in sicer zaradi priključevanja na regionalno cesto R3-668 Gabrje – Ratež severno od naselja (parc.št. 1973, 1979/1, 1979/2, 1982). Priključek se izvede za dostop do novih stanovanjskih stavb. Do izgradnje novega priključka je mogoče uporabljati oziroma rekonstruirati obstoječi priključek vzhodno od predvidenega, ki na območju med OLN in regionalno cesto poteka po zemljiških parcelah št. 1968/1, 1974/1 in 2278, vse k.o. Gabrje.

Upoštevati je potrebno vse obstoječe dovozne poti do kmetijskih ali gozdnih površin, ki potekajo iz naselja in se jih ob morebitnih rekonstrukcijah cest, dovoznih poti in ostalih ureditvah ne sme prekiniti.

Tik ob meji OLN se nahajajo stavbne površine, ki imajo dostop iz območja naselja in se jim z novimi gradnjami in ureditvami ne smejo poslabšati bivalni in drugi pogoji ter dostopi.

Nove gradnje objektov bodo vplivale na prestavitev SN elektroenergetskega voda, ki poteka od TP v smeri proti jugu. Trasa prestavljenega voda bo v največji možni meri potekala po javnih površinah znotraj območja OLN, lahko pa vpliva tudi na prestavitev poteka na območju zunaj OLN, in sicer južno od naselja (ni predmet OLN), kar je potrebno uskladiti z upravljavcem elektroenergetskega omrežja.

B. OPIS REŠITEV NAČRTOVANIH OBJEKTOV IN POVRŠIN

8. člen

(Vrste gradenj in vrste objektov)

V območju OLN so ob upoštevanju določb odloka in drugih predpisov dopustne naslednje gradnje in druga dela:

1. stanovanjske stavbe – vsaj polovica uporabne površine se uporablja za bivanje: enostanovanjske in večstanovanjske (dvostanovanjske – možno le v primeru, ko je enostanovanjska stavba dovolj velika za oblikovanje dveh stanovanjskih enot in gradbena parcela dovolj velika, da je možno zagotoviti potrebno število parkirnih mest (2 parkirni mesti na enoto)) stavbe - določa jih 9. člen odloka;
2. nestanovanjske stavbe – več kot polovica uporabne površine se uporablja za opravljanje dejavnosti:
 - gostinske stavbe: gostilne, točilnice, druge gostinske stavbe za kratkotrajno nastanitev;
 - upravne in pisarniške stavbe: stavbe javne uprave, stavbe bank, pošt, druge upravne in pisarniške stavbe;
 - trgovske in druge stavbe za storitvene dejavnosti: trgovske in druge stavbe za storitvene dejavnosti, stavbe za druge storitvene dejavnosti;
 - stavbe za promet: postaje;
 - stavbe splošnega družbenega pomena: stavbe za kulturo in razvedrilo, muzeji in knjižnice, stavbe za izobraževanje in znanstvenoraziskovalno delo, stavbe za zdravstvo;
 - druge nestanovanjske stavbe: nestanovanjske kmetijske stavbe, stavbe za rejo živali, stavbe za spravilo pridelka, druge nestanovanjske kmetijske stavbe, kulturni spomeniki, druge nestanovanjske stavbe, ki niso uvrščene drugje;

2.a Skladno s predpisi o klasifikaciji objektov je dopustno izvajati še naslednje nestanovanjske stavbe:

- gostinske stavbe: hotelske in podobne stavbe za kratkotrajno nastanitev, kot so: penzioni, gostišča in podobne stavbe za nastanitev, z ali brez restavracij,
 - stavbe za storitvene dejavnosti, kot so: frizerski, kozmetični saloni, kemične čistilnice, avtopralnice, stavbe za pripravo hrane (catering) ipd.,
 - industrijske stavbe: stavbe za proizvodnjo in servisne dejavnosti manjšega obsega, kot so: pekarnice, kleparske delavnice, tiskarne, šivalnice in podobno.
3. gradbeno inženirski objekti:
- objekti transportne infrastrukture (ceste - lokalne ceste, javne poti, nekategorizirane ceste);
 - cevovodi, komunikacijska omrežja in elektroenergetski vodi (distribucijski plinovodi, distribucijski cevovodi za pitno vodo, vodnjaki, hidranti, cevovodi za odpadno vodo, prenosni in distribucijski elektroenergetski vodi in distribucijska komunikacijska omrežja);
4. enostavni objekti – določa jih 17. člen odloka;
5. rekonstrukcije objektov, nadomestne gradnje, odstranitev objektov, vzdrževanje objektov, gradnja dozidav in nadzidav tudi pri obstoječih objektih;
6. dela, ki so v zvezi z objekti in pripadajočimi zemljišči;
7. spremembe namembnosti ~~kletnih in pritličnih prostorov stavb in delov stavb~~ za opravljanje kmetijske ali poslovne dejavnosti in dopolnilne dejavnosti ter spremembe rabe objektov.

9. člen

(vrste dejavnosti)

Obravnavano območje naselja Gabrje je ruralnega značaja z elementi urbanega, katerega bo možno v bodoče oblikovati tako, da se bo revitaliziralo v lokalno oskrbno-storitveno središče.

~~Možnost opravljanja različnih poslovnih dejavnosti se dopušča v območju javnega prostora na pomembnejših točkah v naselju, in sicer:~~

- ~~— terciarne dejavnosti — trgovina, gostinstvo, turizem in storitvena dejavnost — le v območju ob lokalnih cestah v naselju;~~
- ~~— kvartarne dejavnosti — poslovna dejavnost, kultura, banka, zavarovalnica, uprava, vzgoja, izobraževanje in zdravstvo — le v območju ob lokalni cesti od obstoječe gostilne do vključno območja z novim javnim programom.~~

~~Izjema so stanovanjske stavbe, kjer je poleg bivalnih prostorov možno urediti tudi mirne, nehrupne dejavnosti (terciarnega značaja), ki so nemoteče za bivalno okolje oziroma ne povzročajo prekomernih obremenitev okolja in poleg parkirnih prostorov za bivanje ne zahtevajo več kot dve parkirni mesti za osebna vozila.~~

~~V sklopu kmetij pa je poleg primarne dejavnosti dopustna možnost opravljanja turistično / gostinske dejavnost v smislu ponudbe prenočišč ali turistične kmetije.~~

~~V skladu z Uredbo o uvedbi in uporabi standardne klasifikacije dejavnosti (Uradni list RS, št. 2/02) s predpisi o klasifikaciji dejavnosti se dopustne dejavnosti, ki so klasificirane kot je dopustno:~~

- A) KMETIJSTVO, LOV, GOZDARSTVO:
 - 01 Kmetijstvo in lov ter z njima povezane storitve
- DA) PROIZVODNJA HRANE, PIJAČ, KRMIL IN TOBAČNIH IZDELKOV:
 - 15 Proizvodnja hrane, pijač in krmil
- DB) PROIZVODNJA TEKSTILIJ, USNJENIH OBLAČIL, TEKSTILNIH IN KRZNENH IZDELKOV
 - 17 Proizvodnja tekstilij
 - 18 Proizvodnja oblačil; strojenje in dodelava krzna; proizvodnja krznenih izdelkov
- DC) PROIZVODNJA USNJA, OBUTVE IN USNJENIH IZDELKOV, RAZEN OBLAČIL
 - 19 Proizvodnja usnja, obutve in usnjenih izdelkov, razen oblačil

- DD) OBDELAVA IN PREDELAVA LESA; PROIZVODNJA IZDELKOV IZ LESA, PLUTE, SLAME IN PROTJA, RAZEN POHIŠTVA
20 Obdelava in predelava lesa; proizvodnja izdelkov iz plute, slame in protja, razen pohištva;
- DE) PROIZVODNJA VLAKNIN, PAPIRJA IN KARTONA TER IZDELKOV IZ PAPIRJA IN KARTONA; ZALOŽNIŠTVO IN TISKARSTVO:
21.2 Proizvodnja izdelkov iz papirja in kartona
22 Založništvo, tiskarstvo; razmnoževanje posnetih nosilcev zapisa;
- DI) PROIZVODNJA DRUGIH NEKOVINSKIH MINERALNIH IZDELKOV
26.6 Proizvodnja izdelkov iz betona, cementa, mavca (dopušča se le obstoječa dejavnost izdelovanja cementnih izdelkov)
- F) GRADBENIŠTVO:
45 Gradbeništvo
- G) TRGOVINA, POPRAVILA MOTORNIH VOZIL IN IZDELKOV ŠIROKE PORABE:
51 Posredništvo in trgovina na debelo, razen z motornimi vozili (dovoljeno je le posredništvo)
52 Trgovina na drobno, razen z motornimi vozili; popravila izdelkov široke porabe;
- H) GOSTINSTVO:
55 Gostinstvo
- I) PROMET; SKLADIŠČENJE IN ZVEZE:
63 Pomožne prometne dejavnosti; dejavnost potovalnih in turističnih organizacij (dovoljene so le dejavnosti pod 63.3 in 63.4, 64.1);
- K) POSLOVANJE Z NEPREMIČNINAMI, NAJEM IN POSLOVNE STORITVE:
73 Raziskovanje in razvoj
74 Druge poslovne dejavnosti;
75.110 Splošna dejavnost javne uprave;
- M) IZOBRAŽEVANJE
80 Izobraževanje
- N) ZDRAVSTVO IN SOCIALNO VARSTVO: dovoljene so le dejavnosti pod 85.13 Zobozdravstvena dejavnost, 85.14 Druge zdravstvene dejavnosti in 85.2 Veterinarstvo;
- O) DRUGE JAVNE, SKUPNE IN OSEBNE STORITVENE DEJAVNOSTI:
92 Rekreativne, kulturne in športne dejavnosti
93 Druge storitvene dejavnosti (razen pogrebne dejavnosti);
- P) ZASEBNA GOSPODINSTVA Z ZAPOSLENIM OSEBJEM.

C. LOKACIJSKI POGOJI IN USMERITVE ZA PROJEKTIRANJE IN GRADNJO

UREDITVENE ENOTE

10. člen

(Ureditvena enota A)

Območje se deli na več podedot:

- ~~— A1 individualna stanovanjska predvidenih je 20 enostanovanjskih stavb;~~
- ~~— A2 poslovno stanovanjska predvidene so 3 poslovno stanovanjske stavbe;~~
- ~~— A3 kmetijsko gospodarska sestavljajo jo lahko ena ali več stanovanjskih stavb in gospodarske stavbe;~~
- ~~— v primeru združevanja parcel so možna odstopanja od zgoraj navedenega števila stavb.~~

USMERITVE ZA GRADNJO NOVIH OBJEKTOV

Stavbna struktura naj bo izpeljana iz avtohtonih urbanističnih in arhitekturnih tipov. Stanovanjske stavbe so namenjene bivanju le enega gospodinjstva, ene ali več generacij oziroma največ dveh gospodinjstev.

Nosilna konstrukcija:

- predvideni so klasično zidani ali montažni objekti, lesena strešna konstrukcija;
- izjema je kozolec kot posebna oblika gospodarske stavbe, ki ima leseno konstrukcijo, lahko pa tudi sestavljen iz montažnih elementov z eventualno armiranobetonskimi temelji.
- *Horizontalni gabariti* so podani v razmerju stranic pravokotnega tlorisa. Glavna stavba in njej podrejene stavbe se lahko gradijo v tlorisnem razmerju osnovnega kubusa 2:3, izjemoma do velikostnega razmerja 1:2,5 pri objektih s poslovno dejavnostjo in gospodarskih stavbah ali v primeru, ko se v sklopu stanovanjskega objekta uredi mirna, nemoteča dejavnost v skladu z 9. členom tega odloka. Povečava je predvidena v podaljšku vzdolžne stranice objekta.
- *A1 individualna stanovanjska*: stanovanjska stavba 8,0 x 12,0m (tolerance $\pm 10\%$) — razvidno iz grafičnega načrta 9 — Načrt ureditvenega območja, izjemoma (v primeru zelo ozke parcele) je lahko objekt tudi ožji, vendar ne manj kot 7m, v primeru organiziranja mirnih dejavnosti v sklopu stanovanjskega objekta je objekt možno povečati do velikosti razmerja 1:2,5, vendar največ do dolžine 20,0m;
- *A2 poslovno stanovanjska*: poslovno stanovanjska stavba 10,0 x 15,0m (tolerance $\pm 10\%$) — razvidno iz grafičnega načrta 9 — Načrt ureditvenega območja, v primeru širitve poslovne dejavnosti (terciarnih) je objekt možno povečati do velikosti razmerja 1:2,5, vendar največ do dolžine 25,0m;
- *A3 kmetijsko gospodarska*:
- stanovanjska stavba — kot pri podedoti A1;
- gospodarska stavba — širina osnovnega volumna je med 8 — 10 m, izjemoma je lahko objekt širok tudi 6m, takrat se oblikuje v merilu 1:1 ali 1:3. Širina kozolca je lahko največ 6m.

Vertikalni gabariti:

Novi objekti ne smejo presežati etažnosti K (delno ali v celoti vkopana klet) + P (pritličje) + M (mansarda — izkoriščen podstrešni del za bivanje). Izjemoma je možno oblikovanje gabarita K (delno ali v celoti vkopana klet) + P (pritličje) + 1 (nadstropje) + Po (neizkoriščeno podstrešje, ni kolenčnega zidu), če je zagotovljena integracija stavbe v homogenost naselbinskega telesa oziroma v krajino.

- *A1 individualna stanovanjska*: Kolenčni zid je skrit v kapi strehe in je višine 1,20 m (tolerance $\pm 20\%$), kota slemena +8,0 m nad koto pritličja (tolerance $\pm 1,0$ m);
- *A2 poslovno stanovanjska*: Kolenčni zid je skrit v kapi strehe in je predvidene višine 1,20 m (tolerance $\pm 20\%$), kota slemena +9,00 m nad koto pritličja (tolerance $\pm 1,0$ m);
- *A3 kmetijsko gospodarska*:
- stanovanjska stavba — enako kot pri podedoti A1;
- gospodarska stavba — V merilu glavnega gospodarskega dvorišča je lahko objekt le pritličen. V primeru, ko je umeščen na poševen teren, je objekt lahko delno vkopan. Gospodarske stavbe v notranjosti naselja so višinsko lahko usklajene z glavno stavbo oziroma so nižje od nje, če so na robu naselja pa so lahko le pritlične.

Kote pritličij in kote kleti objektov so razvidne iz grafičnega načrta 9 — Načrt ureditvenega območja.

Kota terena je za približno 15cm nižja od kote pritličja (tolerance ± 50 cm).

Streha:

- enostavna simetrična dvokapnica naklona 30° — 45°;
- možno je oblikovati tudi asimetrično streho v primeru, ko je k objektu dozidan pomožni objekt in se streha nad pomožnim objektom izvede kot podaljšek strehe osnovnega objekta. Smer slemena novih objektov se prilagaja orientaciji slemen obstoječih sosednjih objektov (sklopu objektov) in v večini primerov poteka vzporedno s plastnicami;
- za razgibanost strehe in osvetlitev mansardnih stanovanjskih enot je možna ureditev frčad (dvokapne, s trikotnim zatrepom in enakim naklonom kot pri osnovni strehi ter pravokotne frčade z ravno streho ali naklonom kot pri osnovni strehi), več manjših frčad ali ena večja frčada nad vhodnim delom (kota slemena frčade ne sme biti višja od kote slemena osnovnega objekta), pri čemer pa morajo biti postavljene simetrično glede na prečno os objekta;

- dopustno je oblikovanje čopov, strešna okna in sončni kolektorji pa so lahko le v spodnji polovici strešnih površin in lahko skupno pokrivajo največ 30 % celotne strešne površine;
- strehe gospodarskih stavb ne smejo imeti izzidkov ali frčad; lahko so asimetrične, v primeru, da se streha podaljša — tip strehe s podaljšanimi napušči kot zaščita delovnega prostora ob objektu ali pri kozolcih tako, da nastane dodaten uporaben prostor;
- opečna ali betonska kritina (bobrovec ali zareznik) ali sodobni posnetki tovrstnih kritin v sivih, rdečih ali rjavih barvnih tonih.

Fasada:

- Glavna fasadna ploskev naj bo orientirana v smeri glavnega javnega prostora.
- Uporaba svetlih fasadnih tonov, možna je bela ali pastelni odtenki svetlih / toplih barv. Za popestritev je možno oblikovati obrobe oken, vrat in robov ter poudariti cokl. Zaželena je tudi kombinacija z lesenimi elementi v naravnih oziroma rjavih barvnih tonih.
- Okenske odprtine naj bodo vertikalno in horizontalno poravnane. Uporaba panoramskih zasteklitov je dopustna le pri stanovanjskih stavbah v podenoti A1 — individualna stanovanjska, vendar naj bo v skladu s tipologijo naselja (»neindustrijski« videz). Pri stanovanjskih stavbah je dopustna gradnja balkonov in teras.
- Izzidki na čelnih fasadah niso dovoljeni, razen dozidav za povečanje objekta v dopustnih gabaritih. Možna je le izvedba izzidka na glavni fasadi za vhod v stanovanjsko ali stanovanjsko poslovno stavbo. V primeru ko je v sklopu stanovanjskega objekta dejavnost, je možno oblikovati dodaten vhod po zunanjih stopnicah, ki se zgradijo ob čelni fasadi. Stopnišče se lahko ogradi z ograjo in pokrije z nadstreškom.

(1) V ureditveno enoto A so zajete površine z novimi stanovanjskimi, poslovno-stanovanjskimi, poslovnimi in kmetijskimi gospodarskimi objekti. Prikazane so na karti št. 10: Načrt ureditvenega območja – ureditvene enote. Ta ureditvena enota ima tudi podenote, ki določajo posamezne tipe gradnje glede na pretežno namembnost. Območja podenot niso posebej prikazana, pač pa je na karti št. 11: Načrt parcelacije – gradbene parcele in tehnični elementi za zakoličbo, na vsaki gradbeni parceli posebej označeno, v katero podenoto spada. Za tiste grebne parcele, ki nimajo posebej navedene podenote, veljajo samo splošni pogoji za ureditveno enoto A. Ureditvena enota A vsebuje naslednje podenote:

- A1: individualna stanovanjska, namenjena individualnim stanovanjskim hišam. Stanovanjske stavbe so namenjene bivanju le enega gospodinjstva, ene ali več generacij oziroma največ dveh gospodinjstev. V stanovanjskih stavbah je možno izvajati tudi nemoteče dejavnosti do največ 1/2 površine objekta;
- A2: poslovno – stanovanjska, namenjena stanovanjskim, poslovnim in/ali poslovno-stanovanjskim objektom;
- A3: kmetijsko – gospodarska, namenjena kmetijskim gospodarstvom, od katerih vsako zajema stanovanjsko hišo (izjemoma dve zaradi več starostnih generacij v sklopu domačije) in kmečke gospodarske objekte, lahko tudi objekte za dopolnilno dejavnost na kmetiji.

(2) Oznake novih objektov: S, PS in P na kartah grafičnega dela, ki opredeljujejo namembnosti novih objektov, so okvirne in niso obvezujoče – konkretna namembnost objektov se opredeli skladno z določili prejšnjega odstavka.

(3) Stavbna struktura v ureditveni enoti A naj upošteva tradicionalno gradnjo kraja in jo na kvaliteten način dopolnjuje in nadgrajuje.

(4) Nova glavna stavba in njej podrejene stavbe se lahko gradijo v tlorisnem razmerju osnovnega kubusa 1 : najmanj 1,5, izjemoma 1 : 1,25 pri objektih ožjih od 7,5 m. Stanovanjska stavba ne sme biti širša od 9 m, poslovna pa ne več od 10 m. Kjer to prostor na gradbeni parceli in stavbni kontekst dopuščata, je možno izvesti tudi razgiban tloris. Zaradi utesnjenosti parcel je možno sestaviti objekte z različnimi namembnostmi v niz ali v oblike podobnim črkama L in U, vzdolž ali okrog dvorišča. Tlorisni izrisi objektov z oznakami S, SP in P na karti št. 9: Načrt ureditvenega območja in prerezi objektov na karti št. 15: karakteristični prerezi območja so simbolnega pomena, označujejo približno lego glavne stavbe, zunanja ureditev gradbene parcele okrog teh objektov, prikazana na teh kartah, pa se interpretira smiselno glede na načrtovano velikost in obliko objektov na parceli.

(5) Novi objekti ne smejo presegati etažnosti K (delno ali v celoti vkopana klet) + P (pritličje) + Po (neizkoriščeno podstrešje) ali M (mansarda – izkoriščen podstrešni del za bivanje). Izjemoma je možno oblikovanje gabarita K (delno ali v celoti vkopana klet) + P (pritličje) + 1 (nadstropje) + Po ali M (oboje brez kolenčnega zidu), če je zagotovljena integracija stavbe v homogenost naselbinskega telesa oziroma v krajino. Pri stanovanjskih in poslovno-stanovanjskih stavbah je kolenčni zid lahko visok 120 cm (+/- 20%), merjeno od betonske plošče do vrha kapne lege. Višina kmečkih gospodarskih objektov je lahko P+M/Po in tudi P+1+M/Po (npr.: toplar, skedenj, ipd.), v kolikor vse etaže služijo kmetijskim namenom. Če so kmetijski gospodarski objekti umeščeni v nagnjen teren, so lahko delno tudi podkleteni. Kote pritličij in kote kleti objektov so razvidne iz karte 9: Načrt ureditvenega območja. Kota terena ob stavbi je za približno 15cm nižja od kote pritličja (tolerance ±50cm). Možno je graditi tudi

velike, sodobne kmetijske objekte oziroma več-funkcionalne objekte v sklopu kmetijskih dopolnilnih dejavnosti z odstopanji od predpisanih tlorisnih razmerij in dopustnih širin. Najvišja dopustna višina takšnih objektov je K+P+M/Po, če je klet deloma vidna (najmanj ena stranica kleti mora biti v celoti zasuta) ali K+1+M/Po, če je klet zasuta in vidna največ 70 cm nad nivojem terena.

(6) Strehe imajo lahko naklon od 30° do 45. Kritina naj bo opečna ali siva betonska, ali sodobni posnetki tovrstnih kritin v sivih, rdečih ali rjavih barvnih tonih. Pri prizidkih in pomožnih objektih so dopustne tudi ravne strehe. Za osvetlitev mansard in podstrešij je možna izvedba frčad: z dvokapno streho, trikotnim zatrepom in enakim naklonom kot pri osnovni strehi, z ravno streho ali privzdignjeno oz. enokapno streho. Število frčad je potrebno omejiti na minimum in osvetlitev v čim večji možni meri zagotoviti skozi okna na zatrepih stavb. Možni je izvesti tudi eno večjo frčado nad vhodnim delom (kota slemena frčade ne sme biti višja od kote slemena osnovnega objekta. Priporoča se, da napušč strehe nad zaprtim trikotnim zatrepom ne sme biti večji od 50 cm. Za omilitve velikosti trikotnega čela so pri večjih objektih na strehah dopustni čopi. Gospodarski objekti imajo lahko podaljšanime napušče za zaščito delovnega prostora ob objektu.

(7) Ometane fasade naj bodo pobarvane z nevsiljivimi barvami. Morebitni leseni deli fasad naj bodo enotne barve, kamniti pa iz domačih vrst kamna, s posameznimi kamni približno pravokotnih oblik in položenimi z daljšo stranico v vodoravni legi. Uporaba refleksivnih materialov ni dopustna, steklo naj bo prosojno. Glavna fasadna ploskev naj bo orientirana v smeri glavnega javnega prostora. Gradnja balkonov in teras naj bo omejena na minimum, z izjemo tradicionalnih lesenih gankov. Ravno tako minimalni naj bodo vsi detajli na objektih, brez nepotrebne okrasja, kot na primer: pretirano poudarjene ograje na balkonih, stebri, strešni napušči ipd.

11. člen

(Ureditvena enota B)

Obstoječe stavbe in kompleksi domačij so organizirani v podenotah:

- ~~B1 individualna stanovanjska~~ zajema gradbene parcele stanovanjskih stavb;
- ~~B2 poslovno stanovanjska~~ zajema gradbene parcele obstoječih poslovno stanovanjskih stavb;
- ~~B3 poslovna~~ zajema gradbene parcele z obstoječo poslovno dejavnostjo;
- ~~B4 kmetijsko gospodarska~~ sestavljajo jo obstoječe domačije / kompleksi z eno ali več stanovanjskimi stavbami ter gospodarskimi stavbami.

SPLOŠNI POGOJI PRENOVE OBSTOJEČIH OBJEKTOV

~~Na zemljiščih, kjer je obstoječa grajena struktura so možne novogradnje oziroma nadomestne gradnje obstoječih objektov, rekonstrukcije, odstranitve objektov, dozidave, nadzidave ter gradnja enostavnih objektov. Zaradi možnosti opravljanja različnih dejavnosti je možna tudi sprememba namembnosti oziroma sprememba rabe.~~

~~Prenova obstoječe grajene strukture mora slediti kvalitetnemu arhitekturnemu in urbanističnemu oblikovanju, pri čemer naj se ohranjajo kvalitetne ambientalne značilnosti prostora in tradicija stavbnega izročila tega območja. Pri kvalitetnih stavbah / arhitekturah je potrebno zagotoviti prednost prenovam pred nadomestnimi gradnjami.~~

~~Pri prenovitvenih delih je treba upoštevati tudi specifične zahteve varstva objektov kulturne dediščine (opisani v 38. členu odloka) v čim bolj avtentičnem prostorskem kontekstu.~~

~~**Orientacija objektov:** ohranja naj se obstoječa smer slemena osnovnega objekta oziroma se objekti orientirajo vzdolž plastnic ali pa se njihovo orientacijo prilagaja smeri slemen obstoječih sosednjih objektov.~~

~~**Nosilna konstrukcija:** ohranja se obstoječa konstrukcijska zasnova oziroma je lahko klasično zidana, montažna ali lesena oziroma v kombinaciji (gospodarske stavbe), za kozolec veljajo pogoji kot pri novogradnjah.~~

~~**Horizontalni gabarit:** ohranja se obstoječa velikost objekta oziroma je dopustno oblikovati tlorise objektov pod pogoji za novogradnje objektov; v sklopu obstoječih domačij je lahko širina glavne in gospodarskih stavb tudi 6m oziroma manj kot 7m.~~

~~**Vertikalni gabarit:** objekti se lahko ohranjajo v obstoječih gabaritih oziroma ne smejo presežati etažnosti kot velja za novogradnje objektov, pri čemer velja, da naj se pri starejših stanovanjskih hišah (tipa vrhhlevna ali vrhkletna hiša na nagnjenem terenu oziroma prtilična kmečka hiša na ravnem terenu, katerih širina je 7m ali manj in so bile zgrajene v prvi polovici prejšnjega stoletja oziroma so starejše) v sklopu kmetij ne dopušča nadzidav za dodatno etažo.~~

~~**Streha:** ohranja se obstoječa oblika strehe, naklon strehe ter kritina oziroma se upoštevajo pogoji kot veljajo za novogradnje objektov.~~

~~**Fasada:** ohranja se obstoječa fasada oziroma se upoštevajo pogoji kot veljajo za novogradnje objektov; gradnja balkonov in grajenih teras ni dovoljena pri objektih tipa vrhhlevna in vrhkletna hiša.~~

Značilni (ohranjeni) arhitekturni členi na obstoječih objektih v tej ureditveni enoti naj se ohranjajo, in sicer: zunanji hodniki — največkrat lesen (gank), zunanja stopnišča — stopnice z ograjo, zatrepi na čelnih fasadah, opaži na gospodarskih poslopijih, arhitekturni členi iz ometa (zidani) oziroma značilni elementi trške arhitekture (npr. šivan rob), arhitekturni členi iz lesa, vodnjaki, napušči,...

(1) V ureditveno enoto B so zajete površine z obstoječimi stanovanjskimi, poslovno-stanovanjskimi, poslovnimi in kmetijskimi gospodarskimi objekti. Prikazane so na karti št. 10: Načrt ureditvenega območja – ureditvene enote. Ta ureditvena enota ima tudi podenote, ki določajo posamezne tipe gradnje glede na namembnost. Območja podenot niso posebej prikazana, pač pa je na karti št. 11: Načrt parcelacije – gradbene parcele in tehnični elementi za zakoličbo, na vsaki gradbeni parceli posebej označeno, v katero podenoto spada. Za tiste gradbene parcele, ki nimajo posebej navedene podenote, veljajo samo splošni pogoji za ureditveno enoto B. Ureditvena enota B vsebuje naslednje podenote:

- B1: individualna stanovanjska, ki zajema gradbene parcele stanovanjskih stavb. Stanovanjske stavbe so namenjene bivanju le enega gospodinjstva, ene ali več generacij oziroma največ dveh gospodinjstev. V stanovanjskih stavbah je možno izvajati tudi nemoteče dejavnosti do največ 1/2 površine objekta;
- B2: poslovno – stanovanjska, ki zajema gradbene parcele obstoječih poslovno – stanovanjskih stavb. Namenjena je stanovanjskim, poslovnim in poslovno-stanovanjskim objektom;
- B3: poslovna, ki zajema gradbene parcele z obstoječo poslovno dejavnostjo. Namenjena je predvsem poslovnim dejavnostim, poleg poslovnih in poslovno-stanovanjskih objektov pa so možni tudi stanovanjski;
- B4: kmetijsko – gospodarska, ki jo sestavljajo obstoječe domačije, to je kompleksi z eno ali več stanovanjskimi stavbami ter kmečkimi gospodarskimi stavbami.

(2) Na zemljiščih z obstoječo grajeno strukturo so možne novogradnje oziroma nadomestne gradnje obstoječih objektov, rekonstrukcije, odstranitve objektov, dozidave, nadzidave ter gradnja enostavnih objektov. Zaradi možnosti opravljanja različnih dejavnosti je možna tudi sprememba namembnosti oziroma sprememba rabe.

(3) Prenova obstoječe grajene strukture mora slediti kvalitetnemu arhitekturnemu in urbanističnemu oblikovanju, pri čemer naj se ohranjajo kvalitetne ambientalne značilnosti prostora in tradicija stavbnega izročila tega območja. Pri kvalitetnih stavbah / arhitekturah je potrebno zagotoviti prednost prenovam pred nadomestnimi gradnjami. Pri prenovitvenih delih je treba upoštevati tudi specifične zahteve varstva objektov kulturne dediščine (opisani v 38. členu odloka) v čim bolj avtentičnem prostorskem kontekstu.

(4) Ohranja naj se obstoječa smer slemen osnovnega objekta oziroma se objekti orientirajo vzdolž plastnic ali pa se njihovo orientacijo prilagaja smeri slemen obstoječih sosednjih objektov. Ohranja se obstoječa konstrukcijska zasnova oziroma se uporabi klasična zidana, montažna, lesena ali kombinirana leseno-zidana gradnja.

(5) Velikost novih ali rekonstruiranih objektov naj sledi pogojem za nove objekte iz ureditvene enote A, pri čemer naj se pri starejših stanovanjskih hišah (tipa vrhhlevna ali vrhkletna hiša na nagnjenem terenu oziroma pritlična kmečka hiša na ravnem terenu, katerih širina je 7m ali manj in so bile zgrajene v prvi polovici prejšnjega stoletja oziroma so starejše) ne dopušča nadzidav za dodatno etažo.

(6) Glede oblikovanja novih in pri prenovi (tudi rekonstrukciji) obstoječih objektov veljajo enaki pogoji kot za ureditveno enoto A. Značilni (ohranjeni) arhitekturni členi obstoječih objektov naj se pri prenovi ohranijo, in sicer: zunanji hodniki (leseni ganki), zunanja stopnišča (stopnice z ograjo), zatrepi na čelnih fasadah, opaži na gospodarskih poslopijih, značilni elementi trške arhitekture, arhitekturni členi iz lesa, vodnjaki ipd..

12. člen

(Ureditvena enota C)

Ureditvena enota zajema območje oblikovanja novega javnega prostora — podenota C1 in območje prenove obstoječega javnega prostora — podenota C2.

C1 — Območje novega javnega prostora:

Območje zajema površine v zahodnem delu naselja, ki so namenjene za oblikovanje novega središčnega javnega prostora — trga. Na tem območju je predvidena gradnja dveh poslovnih stavb — objekta avtobusne postaje in objekta za druge poslovne dejavnosti (npr. dejavnost pošte, banke,...). Ob objektih je predvidena ureditev tlakovane ploščadi — trga in ureditev zelenih površin, znotraj katerih je možna postavitev igral za otroke. Obenem se uredijo parkirne površine za avtobuse (3 parkirna mesta) ter parkirna mesta za osebna vozila zaposlenih in obiskovalcev (približno 16 parkirnih mest).

USMERITVE ZA GRADNJO POSLOVNIH OBJEKTOV

Stavbna struktura naj bo izpolnjena iz avtohtonih urbanističnih in arhitekturnih tipov. Poslovne stavbe niso namenjene ureditvi prostorov za bivanje.

Nosilna konstrukcija:

— predvideni so klasično zidani ali montažni objekti, lesena strešna konstrukcija.

Horizontalni gabariti predvidenih objektov so podani v razmerju stranic pravokotnega tlorisa.

Glavna stavba in njej podrejene stavbe se lahko gradijo v tlorisnem razmerju osnovnega kubusa 2:3 oziroma 10,0 x 15,0 m (tolerance $\pm 10\%$) — razvidno iz grafičnega načrta 9 — Načrt ureditvenega območja. Izjemoma, v primeru širitve poslovne dejavnosti (terciarnih, kvartarnih) je objekt možno povečati do velikosti razmerja 1:2,5, vendar največ do dolžine 25,0m. Povečava je predvidena v podaljšku vzdolžne stranice objekta.

Vertikalni gabariti:

Novi objekti ne smejo presegati etažnosti K (delno ali v celoti vkopana klet) + P (pritličje) + M (mansarda).

Izjemoma je možno oblikovanje gabarita K (delno ali v celoti vkopana klet) + P (pritličje) + 1 (nadstropje) + Po (neizkoriščeno podstrešje, ni kolenčnega zidu), če je zagotovljena integracija stavbe v homogenost naselbinskega telesa oziroma v krajino.

Kolenčni zid je skrit v kapi strehe in je predvidene višine 1,20 m (tolerance $\pm 20\%$), kota slemena +9,00 m nad koto pritličja (tolerance $\pm 1,0$ m). Kletna etaža naj bo maksimalno vkopana v teren;

Kote pritličij in kote kleti objektov so razvidne iz grafičnega načrta 9 — Načrt ureditvenega območja.

Kota terena je za približno 15cm nižja od kote pritličja (tolerance ± 50 cm).

Streha:

— enostavna simetrična dvokapnica naklona $30^\circ - 45^\circ$;

— možno je oblikovati tudi asimetrično streho v primeru, ko je k objektu dozidan pomožni objekt, in se streha nad pomožnim objektom izvede kot podaljšek strehe osnovnega objekta. Smer slemena novih objektov se prilagaja orientaciji slemen obstoječih sosednjih objektov (sklopu objektov) in v večini primerov poteka vzporedno s plastnicami;

— za razgibanost strehe in osvetlitev mansardnih poslovnih prostorov je možna ureditev frčad (dvokapne, s trikotnim zatrepom in enakim naklonom kot pri osnovni strehi ter pravokotne frčade z ravno streho ali naklonom kot pri osnovni strehi), več manjših frčad ali ena večja nad vhodnim delom (kota slemena frčade ne sme biti višja od kote slemena osnovnega objekta), pri čemer pa morajo biti postavljene simetrično glede na prečno os objekta;

— dopustno je oblikovanje čopov, strešna okna in sončni kolektorji pa so lahko le v spodnji polovici strešnih površin in lahko skupno pokrivajo največ 30% celotne strešne površine;

— opečna kritina (bobrovec ali zareznik) ali sodobni posnetki tovrstnih kritin v sivih, rdečih ali rjavih barvnih tonih.

Fasada:

— Glavna fasadna ploskev naj bo orientirana v smeri glavnega javnega prostora.

— Uporaba svetlih fasadnih tonov, možna je bela ali pastelni odtenki svetlih / toplih barv. Za popestritev je možno oblikovati obrobe oken, vrat in robov ter poudariti cokl. Zaželeno je tudi kombinacija z lesenimi elementi v naravni oziroma rjavih barvnih tonih.

— Okenske odprtine naj bodo vertikalno in horizontalno poravnane.

Izzidki na čelnih fasadah niso dovoljeni, razen dozidav za povečanje objekta v dopustnih gabaritih. Možna je le izvedba izzidka na glavni fasadi za vhod v objekt.

C2 — prenova obstoječega javnega prostora:

Območje se nahaja med obstoječo trgovino in gostilno in sega vse do spomenika NOB in kapelice.

Ob trgovini in gostilni se uredijo parkirna mesta za osebna vozila in dostavo ter tlakovana pešpot — prečna povezava na Portoroško ulico. Tlakovana pešpot se uredi tudi v starem jedru naselja med ulicama Rugarjev dol — K studencu.

Spomenik NOB se ohranja in ureja po pogojih, ki so predvideni pri varovanju kulturne dediščine. Nasproti spomenika, med trgovino, strugo Šumečega potoka in cesto se nahaja manjši stanovanjski objekt. Objekt se ohranja v obstoječih gabaritih, fasada, streha, konstrukcija in kritina pa se urejajo v skladu s pogoji za prenovo obstoječih stavb. Možna je sprememba namembnosti celotnega objekta v objekt z dejavnostjo, in sicer z vsebino za turiste — informativno točko. Na zemljišču se uredi vsaj dve parkirni mesti za obiskovalce ter postavi oglasni pano.

(1) Ureditvena enota C zajema ureditve javnega prostora v središču naselja. Podenota C1 obsega izvedbo trga in avtobusnega postajališča v osrednjem delu vasi, v podenoto C2 pa sta zajeti dve prečni peš povezavi, kakor tudi parkirišča pred gostilno in trgovino.

(2) UREDITVENA ENOTA C1:

- v središču naselja se izvedeta postajališče za avtobus in trg za zbiranje in srečevanje ljudi. Ureditev osrednjega prostora v vasi lahko v okviru površine trga vsebuje tudi nadstrešnico, namenjeno postavitvi stojnic ob prireditvah in tržnih dnevih, čakajočim na avtobus ipd.. Do postavitve opisane nadstrešnice je možno postaviti tudi začasno tipsko nadstrešnico za zaščito čakajočih na avtobus;
- na trgu se lahko izvede vodnjak s pitno vodo, tja pa se lahko prestavi tudi spomenik NOB. Ob potoku se izvede diskretna kovinska ograja za zavarovanje ljudi pred padci, ki naj ima vrata za dostop do nabrežja in struge zaradi vzdrževanja.
- spomenik NOB se ureja po pogojih kulturo-varstvene ustanove;
- v tej ureditveni enoti se uredi tudi ekološki otok, ki ga je možno nadkriti z nadstrešnico v enaki izvedbi kot nadstrešnica na trgu;
- površine, ki ne sodijo k prometnim ureditvam in tlakovanim površinam v sklpou trga, se namenijo travnatim zelenicam. V ureditveni enoti se lahko zasadi tudi nekaj lip za poudarek;
- prometno-tehnični pogoji za izvedbo avtobusnega postajališča so podani v poglavju: V. Zasnova projektnih rešitev prometne, energetske, komunalne in druge gospodarske infrastrukture in grafično prikazani na karti št. 12: Načrt prometne in komunalno - energetske infrastrukture;
- za izvedbo trga in avtobusnega postajališča se odstranita obstoječa orodjarna gasilskega društva in manjša stara stanovanjska hiša. Do izvedbe načrtovanih ureditev, so na obeh objektih dopustna vzdrževalna dela, v hiši pa tudi bivanje;
- pred izvedbo posegov v tej ureditveni enoti, se zagotovi raziskava trdnosti podlage in izvedejo ukrepi za njeno stabilnost in utrditev, saj je velik del posegov predviden nad strugo hudourniškega Šumečega potoka.

(3) UREDITVENA ENOTA C2: ob trgovini in gostilni se ohranjajo in vzdržujejo parkirna mesta za osebna vozila in dostavo. Uredi se tlakovana pešpot – prečna povezava od ulice Šmiškovci na Portoroško ulico. Tlakovana pešpot se izvede tudi med ulicama Ruparjev Dol in ulico K Studencu.

13. člen

(Ureditvena enota D)

Območje zajema podenoti D1 - predvidene in D2 - obstoječe (lokalni cesti LC 295160 Črmošnjice – Šentjošt – Hrušica – Gabrje in LC 295170 Dolž – Pangrč Grm – Gabrje, javne poti: JP 793760 Ruparjev dol, JP 794600 Gomile, JP 794730 Kandija, JP 794740 Gabrska gora, JP 794750 Šumeči potok, JP 794760 Ruparjev dol, JP 794770 Vedman, JP 794780 Gabrska gora, JP 794790 Portoroška, JP 794800 K studencu, JP 794830 Gomile, JP 794840 Gomile, JP 794850 Gomile, JP 794860 Šmiškovci, JP 794870 Loka, JP 794890 Kavce, JP 794920 Kavce, JP 795080 Gabrska gora) prometne površine. Pogoji urejanja so podani v 22 - 26. členu odloka.

14. člen

(Ureditvena enota E)

~~Površine so namenjene primarni dejavnosti – kmetovanju.~~

~~V skladu s Pravilnikom o vrstah zahtevnih, manj zahtevnih in enostavnih objektov, o pogojih za gradnjo enostavnih objektov brez gradbenega dovoljenja in o vrstah del, ki so v zvezi z objekti in pripadajočimi zemljišči (Uradni list RS, št. 114/03, 130/04, 105/05 s spremembami in dopolnitvami po uveljavitvi tega odloka) je na kmetijskih zemljiščih možno graditi brez gradbenega dovoljenja:~~

- ~~— enostavne kmetijsko gozdarske prometnice in ograje za paše živine: gradi se jih lahko znotraj ali zunaj grajenega območja kmetije;~~
- ~~— pomožne kmetijsko gozdarske objekte: zgrajeni so lahko samo na zemljiščih, ki so v območju na katerem že stojijo stavbe in gospodarska poslopja kmetije (grajeno območje kmetije), lahko pa tudi na zemljiščih, ki ležijo znotraj 20m pasu, ki obkroža grajeno območje kmetije (pogojno zazidljivo območje kmetije);~~
- ~~— začasne objekte, namenjene prireditvam.~~

~~Na zemljišču s parc.št. *376 in 2012 stoji kozolec, ki se ohrani oziroma je možna rekonstrukcija, nadomestna gradnja ter odstranitev objekta ali gradnja novega na podlagi zgoraj navedenega pravilnika.~~

(1) Površine so namenjene kmetovanju.

(2) Skladno s predpisi s področja urejanja kmetijskih zemljišč in uredbe o vrstah objektov glede na zahtevnost je možno na kmetijskih zemljiščih postavljati:

- enostavne in nezahtevne pomožne kmetijsko-gozdarske objekte v sklopu kmetijskih gospodarstev,
- enostavne kmetijsko-gozdarske prometnice,
- čebelnjak kot lesen enoetažni pritlični objekt na točkovnih temeljih, namenjen gojenju čebel, tlorisne površine do vključno 40 m²,
- stajo kot lesen enoetažni pritlični objekt na točkovnih temeljih, namenjen zavetju rejnih živali na paši, tlorisne površine do vključno 100 m²,
- pomožno kmetijsko-gozdarsko opremo (npr. brajda, klopotec, kol, količek, žična opora, opora za mrežo proti toči, opora za mrežo proti ptičem, obora, ograja za pašo živine, ograja ter opora za trajne nasade, ograja za zaščito kmetijskih pridelkov, premični tunel in nadkritje, zaščitna mreža,
- pomožni objekti za spremljanje stanja okolja in naravnih pojavov,
- časne objekte, namenjene prireditvam.

15. člen

(Ureditvena enota F)

F1 - urejanje vodnih in zelenih površin ob Šumečem in Babnem potoku

Vzdolž potoka se lahko uredi sprehajalna pot in namestijo klopce za sedenje.

Vse ureditve za urejanje struge, brežin potoka in glede dostopov se ureja v skladu z varstvenimi usmeritvami s področja ohranjanja narave, ki jih navaja 37. člen tega odloka.

Nove gradnje objektov ter pripadajoča komunalna, prometna in zunanja ureditev ter morebitna ograja morajo biti odmaknjeni od vodnega zemljišča 5m, to je od zgornjega roba brežine vodotoka. V primeru gradnje objekta v varovanem območju vodotoka, če gre za gradnjo v vodovarstvenem območju, je potrebno pridobiti vodno soglasje.

F2 - urejanje plazljivih območij v vzhodnem delu naselja

Za strme lokacije (K studencu, Gabrska gora, Šumeči potok) je bil izveden geološko-geomehanski ogled s sondnimi izkopi (Geološko-geotehnično poročilo o pogojih gradnje na posameznih lokacijah v Gabrju; PMA d.o.o., Ljubljana, št. poročila 93/05/P05057-PD, oktober 2005). Obravnavane lokacije so potencialno nevarne za proženje plazov in zato neprimerne za gradnjo objektov.

Ohranjajo se zeleni pasovi, površine naj bodo porasle z avtohtonimi drevesnimi in grmovnimi vrstami. Za eventualno gradnjo novega objekta na teh lokacijah je potrebno za vsak objekt posebej predhodno izdelati obsežne geomehanske raziskave za ugotovitev sestave in geometrije plasti v temeljnih tleh in izdelati geološko-geomehanski elaborat.

~~16. člen~~

~~(Usmeritve za organiziranje programa po etažah)~~

UREDITVENA ENOTA A

~~Podenote:~~

- ~~— A1 — individualna stanovanjska: namenjena bivanju, v sklopu kletnih in / ali pritličnih prostorov je možna ureditev prostorov za mirne, nehrupne dejavnosti v skladu s 8 in 9. členom tega odloka.~~
- ~~— A2 — poslovno — stanovanjska: poleg prostorov za bivanje, ki se organizirajo v nadstropju oziroma mansardi, je možno v objektu urediti prostore za poslovno dejavnost v kletnih in / ali pritličnih prostorih v skladu s 8. in 9. členom tega odloka.~~
- ~~— A3 — kmetijsko — gospodarska: poleg prostorov za bivanje in opravljanja dejavnosti kmetovanja je možno v sklopu domačije opravljati dejavnosti turizma in gostinstva v skladu s 8. in 9. členom tega odloka.~~

UREDITVENA ENOTA B

~~Obstoječe dejavnosti v naselju (trgovina, gostilna in dejavnosti v sklopu stanovanjskih objektov) se ohranjajo. Prav tako je možno ohraniti dejavnost izdelovanja cementnih izdelkov v severnem delu naselja, ki pa se ji ne dopusti širitve oziroma se v primeru potrebe po širitvi dejavnosti usmerja v eno od bližnjih poslovnih cen.~~

Znotraj obstoječih stavb je možna ureditev dejavnosti na način kot velja za novogradnje v ureditveni enoti A v skladu s 8. in 9. členom tega odloka.

UREDITVENA ENOTA C

Poslovni objekti se v celoti namenijo za opravljanje dejavnosti v skladu s 8. in 9. členom tega odloka. Bivalni prostori niso predvideni.

17. člen

(Enostavni objekti)

V območju OLN je dopustna tudi gradnja enostavnih objektov na osnovi Pravilnika o vrstah zahtevnih, manj zahtevnih in enostavnih objektov, o pogojih za gradnjo enostavnih objektov brez gradbenega dovoljenja in o vrstah del, ki so v zvezi z objekti in pripadajočimi zemljišči (Uradni list RS, št. 114/03, 130/04, 105/05 s spremembami in dopolnitvami po uveljavitvi tega odloka), in sicer:

- pomožni (za lastne potrebe: drvarnica, garaža, lopa, nadstrešek, rezervoar, uta, vodnjak, zbiralnik za kapnico; ograje: medsosedska, igriščna, oporni zid, ograja za pašo živine; pomožni infrastrukturni objekti: cestni objekti, energetske objekti, telekomunikacijski objekti, komunalni objekti; kmetijsko — gozdarski objekti);
- začasni (za sezonsko turistično ponudbo: sezonski gostinski vrt; za prireditev: oder z nadstreškom; za skladiščenje: tipski zabojnik);
- vadbeni (namenjeni športu in rekreaciji na prostem: igrišče za šport in rekreacijo na prostem, sprehajalna pot);
- spominska obeležja;
- urbana oprema.

Oblikovni pogoji za postavitve nekaterih enostavnih objektov:

- nadstrešek, garaža, drvarnica, lopa, uta: oblikovno prilagojen z glavnim objektom, predvsem glede barve kritine in naklona strehe, dopustna je tudi ravna streha oziroma streha z minimalnim naklonom, skritim v vencu;
- medsosedska ograja: lesena, žična ali kombinirana, možna tudi v kombinaciji s sajeno živo mejo;
- oporni zid: kamnit ali narejen kot armiranobetonska konstrukcija — vidna površina mora biti reliefno obdelana oziroma obložena z naravnim kamnom;
- nadkrita čakalnica: lesena konstrukcija, višina do 4m nad terenom skupaj s strešno konstrukcijo, kritina barvno usklajena s kritino sosednjih objektov;
- reklamni pano: lesena konstrukcija, površina maks. 2 m², višina do 3m nad terenom.

Znotraj posamezne ureditvene enote je možna gradnja naslednjih enostavnih objektov:

UREDITVENA ENOTA A in B

- pomožni (za lastne potrebe: drvarnica, garaža, lopa, nadstrešek, rezervoar, uta, vodnjak, zbiralnik za kapnico; ograje: medsosedska, oporni zid, ograja za pašo živine; pomožni infrastrukturni objekti: cestni objekti, energetske objekti, telekomunikacijski objekti, komunalni objekti; kmetijsko — gozdarski objekti);
- spominska obeležja.

Gradnja ograje za pašo živine in kmetijsko — gozdarskih objektov je možna le v sklopu kmetijsko — gospodarskih enot A3 in B4.

UREDITVENA ENOTA C

- pomožni (za lastne potrebe: nadstrešek, rezervoar, uta; ograje: medsosedska, igriščna, oporni zid; pomožni infrastrukturni objekti: cestni objekti, energetske objekti, telekomunikacijski objekti, komunalni objekti);
- začasni (za sezonsko turistično ponudbo: sezonski gostinski vrt; za prireditev: oder z nadstreškom; za skladiščenje: tipski zabojnik);
- vadbeni (namenjeni športu in rekreaciji na prostem: igrišče za šport in rekreacijo na prostem, sprehajalna pot);
- spominska obeležja;

—urbana oprema.

UREDITVENA ENOTA D

—pomožni (ograje: oporni zid; pomožni infrastrukturni objekti: cestni objekti, energetske objekti, telekomunikacijski objekti, komunalni objekti);

—začasni (za skladiščenje: tipski zabojnik);

—spominska obeležja;

—urbana oprema.

UREDITVENA ENOTA E

—pomožni (ograje: ograja za pašo živine; pomožni infrastrukturni objekti: cestni objekti, energetske objekti, telekomunikacijski objekti, komunalni objekti; kmetijsko — gozdarski objekti).

UREDITVENA ENOTA F

—pomožni (ograje: medsosedska, oporni zid; pomožni infrastrukturni objekti: cestni objekti, energetske objekti, telekomunikacijski objekti, komunalni objekti);

—vadbene (sprehajalna pot).

Ostale pogoje za omenjene enostavne objekte, ki niso navedeni, določa Pravilnik o vrstah zahtevnih, manj zahtevnih in enostavnih objektov, o pogojih za gradnjo enostavnih objektov brez gradbenega dovoljenja in o vrstah del, ki so v zvezi z objekti in pripadajočimi zemljišči (Uradni list RS, št. 114/03, 130/04, 105/05 s spremembami in dopolnitvami po uveljavitvi tega odloka).

(nezahtevni in enostavni objekti)

(1) Dopustna je gradnja nezahtevnih in enostavnih objektov na osnovi predpisov o vrstah objektov glede na zahtevnost gradnje in drugih predpisov, ki urejajo pomožne objekte, in sicer:

1. V ureditvenih enotah A in B:

- majhna stavba,
- majhna stavba kot dopolnitev obstoječe pozidave,
- pomožni objekti v javni rabi,
- ograja,
- podporni zid,
- mala komunalna čistilna naprava,
- nepretočna greznica,
- rezervoar,
- vodnjak, vodomet,
- priključek na objekte gospodarske javne infrastrukture in daljinskega ogrevanja,
- samostojno parkirišče,
- kolesarska pot, pešpot, gozdna pot in podobno,
- športno igrišče na prostem,
- okrasni bazen; v podenoti B4 pa še: vodno zajetje in objekti za akumulacijo vode in namakanje,
- objekti za oglaševanje, od katerih je dopustno izvesti samo reklamni stolp, ki sme biti do najvišje točke visok 2,5 m in pomanjšan enoredni kozolec z največjo možno dolžino in višino 2,5 m,
- pomožni cestni, komunalni, energetske in telekomunikacijski objekt,

- samo v podenoti B4: objekt za rejo živali, pomožni kmetijsko-gozdarski objekt in objekte za kmetijske proizvode in dopolnilne dejavnosti.

2. V ureditveni enoti C:

- majhna stavba,
- pomožni objekti v javni rabi,
- ograja,
- podporni zid,
- rezervoar,
- vodnjak, vodomet,
- priključek na objekte gospodarske javne infrastrukture in daljinskega ogrevanja,
- samostojno parkirišče,
- kolesarska pot, pešpot, gozdna pot in podobno,
- objekti za oglaševanje, od katerih je dopustno izvesti samo reklamni stolp, ki sme biti do najvišje točke visok 2,5 m in pomanjšan enoredni kozolec z največjo možno dolžino in višino 2,5 m,
- pomožni cestni, komunalni, energetske in telekomunikacijski objekt.

3. Ureditvena enota D:

- pomožni objekti v javni rabi,
- ograja,
- podporni zid,
- priključek na objekte gospodarske javne infrastrukture in daljinskega ogrevanja,
- samostojno parkirišče,
- kolesarska pot, pešpot, gozdna pot in podobno,
- objekti za oglaševanje, od katerih je dopustno izvesti samo reklamni stolp, ki sme biti do najvišje točke visok 2,5 m in pomanjšan enoredni kozolec z največjo možno dolžino in višino 2,5 m,
- pomožni cestni, komunalni, energetske in telekomunikacijski objekt.

4. Za ureditveno enoto E, so dopustni nezahtevni in enostavni objekti opredeljeni že v 14. členu.

5. Ureditvena enota F:

- pomožni objekti v javni rabi,
- ograja,
- podporni zid,
- kolesarska pot, pešpot, gozdna pot in podobno,
- pomožni cestni, komunalni, energetske in telekomunikacijski objekt.

(2) Oblikovni pogoji za postavitve nekaterih enostavnih objektov:

- nezahtevni in enostavni objekti iz kategorije stavb, kakor tudi nadtreški naj bodo oblikovno prilagojeni z glavnim objektom, predvsem glede barve kritine in naklona strehe, **dopustna je tudi ravna streha oziroma streha z minimalnim naklonom, ki je lahko skrit v vencu;**
- oporni zid: kamnit ali narejen kot armiranobetonska konstrukcija - vidna površina mora biti reliefno obdelana oziroma obložena s kamnom iz domačih vrst, obdelanih grobo in približno pravokotnih oblik, z daljšo stranico položeno vodoravno;
- reklamni stolp: lesena konstrukcija, stožčasta streha,
- reklamni kozolec: lesena konstrukcija, simetrična dvokapna streha.

(3) Prikaz rumeno označenih pomožnih objektov za lastne potrebe na karti št. 9: Načrt ureditvenega območja je simboličen; njihova lega, velikost, oblika in število se določijo skladno z določili tega odloka.

18. člen

(Glavni dovozi, dostopi in vhodi)

UREDITVENA ENOTA A

Glavni dovozi v območja nove pozidave se vršijo z obstoječega cestnega omrežja na katerega se navežejo nove dovozne ceste oziroma vhodi na parcele. Ob stanovanjskih in poslovno stanovanjskih objektih mora biti zagotovljen prostor za parkiranje vsaj dveh osebnih vozil za stanovalce, pri objektih s poslovno dejavnostjo pa je potrebno zagotoviti prostor za parkiranje vsaj dveh osebnih vozil za obiskovalce.

Glavni vhodi v objekt so predvideni na daljši stranici objekta, praviloma z najpomembnejšega javnega prostora. Vhod v poslovni del objekta je možen preko ločenega vhoda. S krajše stranice je možen le v primeru ureditve ločenega vhoda v bivalne prostore v zgornji etaži. Pri gospodarskem objektu je možen vhod tudi s spodnjeložečega terena v spodnjo (vkopano) etažo.

UREDITVENA ENOTA B

Dovozi in dostopi do obstoječih objektov se ohranjajo in po potrebi oblikujejo novi. Vhodi v objekte se ohranjajo, razen v primeru dejavnosti, ko je možno na daljši stranici objekta oblikovati dodaten vhod v poslovni del objekta.

Obstoječa enostanovanjska stavba se lahko organizira kot dvostanovanjska pod enakimi pogoji kot v ureditveni enoti A. Pri obstoječih dejavnostih (gostilna, trgovina) se v primeru, da na gradbeni parceli ni mogoče zagotoviti zadostno število parkirnih mest, le-te organizira v sklopu najbližjih javnih površin.

UREDITVENA ENOTA C

Dostop do obstoječega in novega javnega prostora je možen iz obstoječega cestnega omrežja, in sicer preko lokalne ceste LC 295160 Črmošnjice – Šentjošt – Hrušica – Gabrje. Nov javni prostor se v severnem in južnem delu navezuje na LC 295170 Dolž – Pangrč grm – Gabrje.

Vhodi v objekte s poslovno dejavnostjo so z daljše stranice objekta, praviloma z najpomembnejšega javnega prostora. Ob objektih je potrebno urediti ustrezno število mest za parkiranje vozil.

UREDITVENA ENOTA D

Ob rekonstrukcijah obstoječega prometnega omrežja in gradnjah novih prometnic se ohranjajo obstoječi dovozi / hišni priključki do objektov, prav tako pa tudi dostopi do kmetijskih ali gozdnih zemljišč. Po potrebi se s cestnega omrežja oblikujejo tudi novi priključki.

19. člen

(Usmeritve za ureditev gradbenih parcel)

UREDITVENA ENOTA A

Tipi stavb:

- A1 individualna stanovanjska: na gradbeni parceli je lahko le ena glavna stanovanjska stavba ter pomožni objekti;
- A2 poslovno stanovanjska: na gradbeni parceli je lahko le ena glavna poslovna, stanovanjska ali, poslovno stanovanjska stavba ter pomožni objekti;
- A3 kmetijsko gospodarska: na gradbeni parceli sta lahko največ dve glavni stanovanjski stavbi ter gospodarske stavbe, možno je postaviti tudi pomožne objekte.

Organizacija objektov: Stavbe so lahko locirane vzdolž ali okrog notranjega dvorišča pri kmetijsko gospodarski enoti (domaćiji) ter prečno ali vzdolžno v odnosu do najpomembnejšega javnega prostora pri stanovanjskih in poslovno stanovanjskih objektih. Pri tem je lahko glavna stavba locirana le ob najpomembnejši javni prostor tako, da ga sooblikuje. Stavbe vzdolžne domačije na robu naselja, razen glavne stavbe, so lahko orientirane le vzdolž plastnic v eni ali dveh vrstah vzdolž notranjega dvorišča.

Velikosti parcel, pozidanost:

— A1 individualna stanovanjska: 2,6 — 10,3 arov,

— A2 poslovno — stanovanjska: 7,4 — 10,8 arov,

— A3 kmetijsko — gospodarska: oblikovanje manjših enot velikosti 1000 — 3000 m², ki se jih določi naknadno, in sicer v primeru interesa za gradnjo te enote.

V primeru združevanja gradbenih parcel se dovoljena odstopanja navzgor.

Parcele novih stanovanjskih in stanovanjsko-poslovnih objektov se lahko pozidajo do največ 40%, skupaj s pomožnimi objekti. Parcele novih kmetijsko — gospodarskih enot pa se pozidajo v razmerju pozidane in utrijene površine proti zelenim površinam v razmerju 2:3.

Gradbena linija: vzporedna z glavnim javnim prostorom — razvidno iz grafičnega načrta 9 — Načrt ureditvenega območja. Odmik od parcelne meje naj bo vsaj 3m. V primeru, ko je parcela zelo ozka se lahko razdalja 3m meri od sosednjega objekta, vendar tako, da je objekt od parcelne meje odmaknjen vsaj 2,5m. Objekte je možno postaviti tudi na mejo tako, da se stika s sosednjo stavbo (ne velja za stanovanjske, stanovanjsko — poslovne in poslovne objekte). Na parceli je možno postaviti le eno glavno stavbo, razen na kmetijsko-gospodarskih enotah. Gospodarske in pomožne objekte se organizira vzdolž ali okrog notranjega dvorišča pri kmetijsko-gospodarskih enotah.

Zelene površine: ob objektih naj se v največji možni meri ohranjajo zelene površine, površine porasle z visokoraslim sadnim drevjem ali vinsko trto ter posamezna drevesa ali skupine dreves v sklopu dvorišč kmetij.

Površine ob objektih se lahko zasadi z avtohtonimi drevesnimi / rastlinskimi vrstami ter visokoraslim sadnim drevjem. Drevesne vrste skupine iglavcev niso dovoljene, prav tako ni primerno zasajanje tujerodnih rastlinskih in drevesnih vrst.

Oblikovanje neravnega ali strmega terena je možno z ureditvijo brežin, lahko tudi z izgradnjo opornih zidov.

Pomožni objekti: v odnosu do osnovnega volumna so podrojeni po višini, namembnosti in odnosu do javnega prostora. Od glavnega objekta naj bo odmaknjen za minimalno 3m, razen če gre za objekt za lastne potrebe, ki pa je lahko tudi prizidan h glavnemu objektu, pri čemer ga je možno tudi zamikati. V primeru, ko je objekt za lastne potrebe prizidan osnovnemu objektu ima lahko tudi enokapno streho z majhnim naklonom. V primeru, da ima tak objekt dvokapno streho, naj ima le ta naklon enak osnovni strehi.

Na vhodni fasadi je dopustna le gradnja nadstreška pri glavnem vhodu v osnovni objekt (širine do ¼ širine objekta, ki je lahko od vhoda na glavni fasadi podaljšan do roba s čelno fasadno ploskvijo), ostali pomožni objekti se gradijo v sklopu notranjega dvorišča.

Ostale pogoje glede gradnje in oblikovanja pomožnih objektov določa 17. člen tega odloka.

UREDITVENA ENOTA B

Tipi stavb: ohranja se obstoječa tipologija stavb

— B1 individualna stanovanjska: gradbena parcela zajema območje obstoječe ali nove glavne stanovanjske stavbe s pomožnimi objekti;

— B2 poslovno — stanovanjska: gradbena parcela zajema območje obstoječe ali nove glavne stanovanjske, poslovne ali poslovno — stanovanjske stavbe s pomožnimi objekti;

— B3 poslovna: gradbena parcela zajema območje poslovnega kompleksa (cementninarstvo) s stanovanjsko stavbo ter poslovnimi objekti;

— B4 kmetijsko — gospodarska: gradbena parcela zajema območje obstoječe domačije / kompleksa z eno ali dvema stanovanjskima stavbama, gospodarskimi stavbami ter pomožnimi objekti.

Notranja organizacija: ohranja se obstoječa organizacija stavb na parcelah oziroma se jih locira po pogojih za novogradnje v ureditvenih enotah A in C ureditveni enoti A.

Velikosti parcel, pozidanost: ohranjajo se obstoječe velikosti parcel, ki pa jih je možno tudi povečati ali zmanjšati.

Parcele stanovanjskih, stanovanjsko-poslovnih in poslovnih objektov se lahko pozidane do največ 40% skupaj s pomožnimi objekti. Parcele kmetijsko — gospodarskih enot se pozidajo v razmerju pozidane in utrijene površine proti zelenim površinam v razmerju 2:3.

Gradbena linija: ohranjajo se obstoječe gradbene linije oziroma se oblikujejo vzporedno z glavnim javnim prostorom, odmik od meje naj bo vsaj 3m, izjemoma (ozka, majhna parcela) lahko tudi 3m od sosednjega objekta. Objekte je možno postaviti tudi na mejo tako, da se stika s sosednjo stavbo (ne velja za stanovanjske stavbe). Na parceli je možno postaviti le eno glavno stavbo,

razen na kmetijsko — gospodarskih enotah. Gospodarske in pomožne objekte se organizira vzdolž ali okrog notranjega dvorišča pri kmetijsko gospodarskih enotah.

Zelena površina: ohranjajo se obstoječe zelene površine oziroma se jih ureja po pogojih iz ureditvene enote A.

Pomožni objekti: velja enako kot za novogradnje v ureditveni enoti A.

UREDITVENA ENOTA C

Notranja organizacija: Na gradbeni parceli je lahko le ena ali več glavnih poslovnih stavb ter pomožni objekti (za lastne potrebe, ograje).

Organizacija objektov: Stavbe se lahko locirane prečno ali vzdolžno v odnosu do najpomembnejšega javnega prostora. Pri tem je lahko glavna stavba locirana le ob najpomembnejši javni prostor tako, da ga sooblikuje.

Velikosti parcel, pozidanost:

Predvideni novi poslovni objekti so umeščeni na gradbene parcele velikosti med 13,7 — 17,8 arov.

V primeru združevanja gradbenih parcel so dovoljena odstopanja navzgor.

Parcele novih poslovnih objektov se lahko pozidajo do največ 40%.

Gradbena linija: vzporedna z glavnim javnim prostorom — razvidno iz grafičnega načrta 9 — Načrt ureditvenega območja, odmik od meje je minimalno 3m.

Pomožni objekti: velja enako kot za novogradnje v ureditveni enoti A.

UREDITVENA ENOTA A

(1) Na gradbeni parceli mora biti glavni objekt (stanovanjska hiša, glavna poslovna stavba ali poslovno-stanovanjska stavba) postavljena ob glavnem javnem prostoru, razen v primeru obstoječih stavb, ki so morda postavljene drugje. Stavbe na parceli morajo biti organizirane okrog notranjega dvorišča ali vzdolž njega, na nagnjenem terenu praviloma vzdolž plastnic – izjema so obstoječi objekti. Za nekatere nove ureditve so v SD OLN določena območja za gradnjo stavb, z gradbeno linijo in gradbeno mejo. Gradbena linija je črta, na katero mora biti postavljen zunanji rob zidu hiše oz. fasada hiše, ki se gradi na zemljišču ob tej črti. Gradbena linija se pri hišah upošteva v najmanj 50% deležu fasade orientirane proti ulici, pri čemer zunanji zidovi stavbe te linije navzven ne smejo presegati. Pomožne stavbe, kakor tudi nezahtevni in enostavni objekti iz kategorije stavb morajo gradbeno linijo upoštevati v smislu gradbene meje, katere načrtovani objekti ne smejo presegati, lahko pa se je dotikajo ali so od nje odmaknjeni v notranjost območja označenega s to mejo razen v primeru, ko je s tem odlokom določeno drugače. Območje za razvoj stavb je v grafičnem delu označen predel, znotraj katerega je možno graditi hišo in pomožno stavbo. Predel je opredeljen deloma z gradbeno linijo in deloma z gradbeno mejo, katere načrtovani objekti ne smejo presegati, lahko pa se je dotikajo ali so od nje odmaknjeni v notranjost območja označenega s to mejo razen v primeru, ko je s tem odlokom določeno drugače.

(2) Za objekte, ki imajo v grafičnem delu SD OLN določeno območje za gradnjo stavb z gradbeno linijo in gradbeno mejo, velja:

- hiše morajo biti postavljene ob gradbeno linijo ter ležati znotraj območja za gradnjo stavb. Od meje gradbene parcele v predelu, kjer presledka med območji za gradnjo stavb na dveh gradbenih parcelah ni, morajo biti odmaknjene najmanj 4 m,
- nezahtevni in enostavni objekti se lahko gradijo znotraj in izven območja za razvoj stavb, pri čemer ne smejo biti grajeni izven gradbene linije. Ne glede na določilo prejšnjega stavka se lahko izven gradbene linije izvajajo: nadstreški, utrjene dovozne poti, utrjeno dvorišče, medsosedske ograje, podporni zidovi, pomožni infrastrukturni objekti, rezervoar za utekočinjeni naftni plin ali nafto in zbiralnik za kapnico; slednja dva morata biti vkopana. Medsosedske ograje se lahko postavljajo med gradbenimi parcelami posameznih hiš; med hišami in javno cesto ograje niso dopustne. Nezahtevni in enostavni objekti morajo biti od meje sosednjih zemljišč odmaknjeni najmanj 1,5 m, razen škarp in podpornih zidov, pomožnih infrastrukturnih objektov in urbane opreme, ki morajo biti od sosednjega zemljišča oddaljeni 0,5 m ter ograje, ki se lahko gradijo do meje. Ob soglasju lastnika sosednjega zemljišča se lahko vsi ti objekti postavljajo do meje, ograje pa tudi na posestno mejo. Rezervoar za utekočinjeni naftni plin ali nafto, mora biti od meje sosednjih zemljišč oddaljen najmanj toliko, kot to določajo predpisi, ki urejajo področje naprav za vnetljive tekočine in pline,
- pozidanost območja za gradnjo novih stavb sme biti največ 50%, v kar se štejejo tudi pomožni objekti iz kategorije stavb.

(3) Na parcelah, kjer v grafičnem delu SD OLN ni določenega območja za gradnjo stavb, velja: ohranjajo se obstoječe gradbene linije oziroma se oblikujejo vzporedno z glavnim javnim prostorom, odmik od meje naj bo vsaj 3m, izjemoma (ozka, majhna parcela) lahko tudi 3m od sosednjega objekta. Objekte je možno postaviti tudi na mejo tako, da se stika s sosednjo stavbo (ne velja za stanovanjske stavbe). Na parceli je možno postaviti le eno glavno stavbo, razen na kmetijsko gospodarskih enotah.

Parcele novih stanovanjskih in stanovanjsko-poslovnih objektov se lahko pozidajo do največ 40%, skupaj s pomožnimi objekti. Parcele novih kmetijsko - gospodarskih enot pa do 60%.

(4) Ob objektih naj se v največji možni meri ohranjajo zelene površine, površine porasle z visokoraslim sadnim drevjem ali vinsko trto ter posamezna drevesa ali skupine dreves v sklopu dvorišč kmetij. Površine ob objektih se lahko zasadi z avtohtonimi drevesnimi / rastlinskimi vrstami ter visokoraslim sadnim drevjem. Oblikovanje neravnega ali strmega terena je možno z ureditvijo brežin, lahko tudi z izgradnjo opornih zidov.

(5) Pomožni objekti so v odnosu do osnovnega volumna podrejeni po višini, namembnosti in odnosu do javnega prostora. Od glavnega objekta naj bo odmaknjen za minimalno 3m, razen če gre za objekt za lastne potrebe, ki pa je lahko tudi prizidan h glavnemu objektu, pri čemer ga je možno tudi zamikati. V primeru, ko je objekt za lastne potrebe prizidan osnovnemu objektu ima lahko tudi enokapno streho z majhnim naklonom. V primeru, da ima tak objekt dvokapno streho, naj ima le-ta naklon enak osnovni strehi. Na vhodni fasadi je dopustna le gradnja nadstreška pri glavnem vhodu v osnovni objekt (širine do ¼ širine objekta, ki je lahko od vhoda na glavni fasadi podaljšan do roba s čelno fasadno ploskvijo), ostali pomožni objekti se gradijo v sklopu notranjega dvorišča.

UREDITVENA ENOTA B

(1) Ohranja se obstoječa organizacija stavb na parcelah oziroma se jih locira po pogojih za novogradnje v ureditveni enoti A.

(2) Parcele stanovanjskih objektov so lahko pozidane največ do 60%. Parcele poslovnih in poslovno stanovanjskih objektov ter kmečke domačije so lahko pozidane do 70%.

(3) Glede odmikov objektov, ureditve zelenih površin in pomožnih objektov veljajo enaki pogoji kot za ureditveno enoto A.

UREDITVENA ENOTA C

Organizacija objektov in ureditev gradbenih parcel se določi v fazi projektiranja. Obstoječi objekti, ki ne podpirajo nove ureditve, se odstranijo, do takrat pa se vzdržujejo.

20. člen

(Urejanje javnih, poljavnih površin)

V okviru urejanja javnih površin je predvidena zazelenitev kakor tudi postavitve ustrezne urbane / ulične opreme. V naselju so to lahko ulične svetilke, koši za smeti, korita za rože, avtobusno postajališče, oglasni panoji, stojala za kolesa, betonski tlakovci / plošče na ploščadih javnih prostorov, klopi za sedenje, oprema igral za otroško igrišče v okviru zelenih površin. Vsi elementi morajo biti izbrani tako, da ustrezajo ruralnemu značaju naselja. Pretirano uvajanje izrazito urbanih elementov ni primerno.

Površine pred vhodi v stavbe se utrdi s tlakovano ali monolitno površino. Površina pod ekološkim otokom in stojna mesta za kontejnerje se utrdijo s tlakovci.

Vse javne površine so razvidne iz grafičnega načrta 11 - Načrt parcelacije - gradbene parcele in tehnični elementi za zakoličbo, posebej pa je območje ureditve osrednjega dela naselja s trgov in avtobusnim postajališčem prikazano na karti št. 9: Načrt ureditve območja.

21. člen

(Prestavitve in rušitve objektov)

Za sprostitev zemljišč zaradi novopredvidene pozidave in ureditev bo potrebna odstranitev štirih kozolcev na zemljiških parcelah št. *316, *357, *358, 1739/3, 1740/4, 1741/1, 2204, 2208, 2273/2, vse k.o. Gabrje.

Za izvedbo ureditev v ureditveni enoti C1, se odstranita stara stanovanjska hiša in orodjarna gasilskega društva. Za orodjarno se zagotovijo nadomestni prostori ob gasilskem domu na Gomilah.

V. ZASNOVA PROJEKTNIH REŠITEV PROMETNE, ENERGETSKE, KOMUNALNE IN DRUGE GOSPODARSKE INFRASTRUKTURE

PROMETNO OMREŽJE

22. člen

(Pogoji za izvedbo prometnega omrežja)

OLN predvideva naslednje posege na prometni infrastrukturi:

- novogradnje in podaljški obstoječih cest,
- rekonstrukcije obstoječih cest in ureditev križišč,
- izgradnjo hodnikov za pešce in peš poti,
- upoštevanje arhitektonskih ovir za invalide,
- avtobusno postajo in manjše parkirne površine ob objektih z dejavnostjo.

23. člen

(Nove gradnje, rekonstrukcije in ureditve križišč)

Vse obstoječe ceste predstavljajo izhodiščno ogrodje, na katerega se navezuje nova prometna mreža na obravnavanem območju.

Pri gradnjah novih cest, urejanju novih priključkov ter vseh rekonstrukcijah cest in križišč je potrebno zagotoviti ustrezne zavijalne radije in širine (min. 3,5m), ki omogočajo dovoz tudi za interventna vozila. Pri urejanju prometnih površin bo na določenih odsekih potrebna izgradnja opornih zidov in ureditev brežin.

D1 – OBSTOJEČE PROMETNE POVRŠINE

Glavna cestna povezava do obravnavanega območja iz smeri Novega mesta je regionalna cesta R3-668 Gabrje – Ratež in v nadaljevanju lokalna cesta LC 295160 Črmošnjice – Šentjošt – Hrušica – Gabrje, ki na severozahodni strani poteka skozi naselje. Nanjo se v zahodnem delu naselja naveže LC 295170 Dolž – Pangrč Grm – Gabrje. Za to cesto je bil izdelan Lokacijski načrt lokalne ceste Dolž–Pangrč Grm–Gabrje z avtobusno postajo Gabrje (Uradni list RS, št. 50/94, 38/99, 90/99 - popr.). Trasa prestavljene ceste in lokacija avtobusnega postajališča je smiselno povzeta v OLN.

Na območju naselja se v prvi vrsti omeji težek tovorni promet po ozkih ulicah v starem jedru naselja, razen za morebitno dostavo ali intervencije. Po cestah v naselju se izvaja le lokalni promet, razen po glavnih vpadnicah (LC 295160 Črmošnjice – Šentjošt – Hrušica – Gabrje in LC 295170 Dolž – Pangrč Grm – Gabrje), kjer je dopusten tudi tranzitni promet.

Rekonstrukcije obstoječega cestnega omrežja so predvidene na območju celotnega naselja, prednostno pa na naslednjih odsekih:

- rekonstrukcija obstoječega priključka med JP 794870 Loka in LC 295160 Črmošnjice – Šentjošt – Hrušica – Gabrje ter dograditev ceste JP 794870 Loka na vstopu v naselje;
- rekonstrukcija križišča med JP 794870 Loka, JP 294860 in LC 295160 Črmošnjice – Šentjošt – Hrušica – Gabrje na območju med trgovino in gostilno;
- rekonstrukcija obstoječega priključka med JP 794790 Portoroška in kolovozom v severovzhodnem delu naselja ter rekonstrukcija kolovoza v cesto, ki se v podaljšku proti severu naveže na regionalno cesto (rekonstrukcija priključka z regionalno cesto R3-668 Gabrje – Ratež in R3-920 Vahta – Gabrje ni predmet OLN);
- rekonstrukcije obstoječih priključkov oziroma križišč z LC 295170 Dolž – Pangrč Grm – Gabrje na **južnem** delu območja ~~območju južno od novega javnega prostora~~ zaradi predvidene prestavitve trase lokalne ceste.

Zaradi neugodnega (strmega) terena in boljše prometne pretočnosti pa tudi varnosti se rekonstruira še Trdinovo pot na odseku od priključka LC 295160 Črmošnjice – Šentjošt – Hrušica – Gabrje z LC 295170 Dolž – Pangrč Grm – Gabrje v smeri proti zahodu in JP 794730 Kandija. Na teh dveh odsekih je zaradi strmega terena in ozkih cest (problem srečevanja vozil, nevarnost zdrsa) potrebna izgradnja opornih zidov (vidna površina se obloži s kamnom) ali kamnitih zložb (če prostor še omogoča) za utrditev terena ter zagotoviti ustrezno odvodnjavanje.

Poleg rekonstrukcij je predvidena še gradnja pločnikov kot podaljškov obstoječih, in sicer na delu od obstoječe gostilne do nove turistično – informativne točke ter od obstoječe TP v smeri proti zahodu do uvoza k stanovanjskemu objektu št. 18 ob Trdinovi poti.

Nasproti gostilne je na meji med cesto in strugo Šumečega potoka nameščena kovinska varovalna ograja. Ograja ni primerna značaju naselja. Predlagana je zamenjava z leseno varovalno ograjo.

- prečni prerezi rekonstruiranih cest:

Normalni profil javne poti znaša:

- bankina $1 \times 0,25 = 0,25 \text{ m}$
- mulda $1 \times 0,50 = 0,50 \text{ m}$

– vozni pas	1 x 3,50 = 3,50 m
– <u>bankina</u>	1 x 0,75 = 0,75 m
skupaj	5,00 m

Normalni profil lokalne ceste LC 295160 Črmošnjice - Šentjošt - Hrušica - Gabrje znaša:

– bankina	1 x 0,25 = 0,25 m
– vozna pasova	2 x 2,75 = 5,50 m
– hodnik za pešce	2 x 1,20 = 2,40 m
– <u>bankina</u>	1 x 0,25 = 0,25 m
skupaj	8,40 m

Normalni profil prestavljene lokalne ceste LC 295170 Dolž - Pangrč Grm – Gabrje znaša:

– bankina	1 x 0,25 = 0,25 m
– mulda	1 x 0,50 = 0,50 m
– vozna pasova	2 x 3,00 = 6,00 m
– <u>bankina</u>	1 x 0,75 = 0,75 m
skupaj	7,50 m

D2 – PREDVIDENE PROMETNE POVRŠINE

Ob glavnih strukturnih oseh v naselju, na katere se vežejo dejavnosti, je potrebno zagotoviti hodnike za pešce. Te ceste so ~~lokalna cesta LC 295160 Črmošnjice – Šentjošt – Hrušica – Gabrje (od « vhoda » v naselje na severni strani do spomenika NOB in nato do nove javne površine v zahodnem delu naselja), LC 295170 Dolž – Pangrč Grm – Gabrje (na območju nove javne površine) ter javna pot JP 794750 Šumeči potok (od spomenika NOB do makadamskega parkirišča na vzhodnem robu naselja).~~

Ob glavnih cestah v naselju se izvedejo hodniki za pešce.

Zaradi gradnje novih objektov je predvidena gradnja novih priključkov na obstoječe cestno omrežje in novih dovoznih cest do objektov. Novoustvarjene ulice so široke min. 3,5m - 4m brez hodnika za pešce.

Normalni profil nove dovozne ceste znaša:

– bankina	1 x 0,25 = 0,25 m
– mulda	1 x 0,50 = 0,50 m
– vozni pas	1 x 3,50 = 3,50 m (4,00 m)
– <u>bankina</u>	1 x 0,75 = 0,75 m
skupaj	5,00 m (5,50 m)

Nove gradnje cestnega omrežja so predvidene na naslednjih odsekih:

- oblikovanje novih uvozov za dostop do novih objektov;
- ~~gradnja novega uvoza v območje novega javnega prostora v zahodnem delu naselja iz LC 295160 Črmošnjice – Šentjošt – Hrušica – Gabrje (cesta, ki poteka znotraj tega območja v smeri sever – jug se v južnem delu naveže z izvozom na obstoječo javno pot in v smeri proti zahodu nazaj na izhodiščno lokalno cesto) ter gradnja pločnikov;~~
- gradnja novih cestnih povezav oziroma priključkov do objektov na južnem delu območja južno od območja novega javnega prostora;
- gradnja novega priključka in dovozne ceste na javno pot JP 794730 Kandija;
- gradnja nove dovozne ceste do predvidenih objektov v severovzhodnem delu območja (gradnja ceste in posledično novih stanovanjskih stavb je mogoča šele po ureditvi priključka z regionalno cesto).

Pri projektiranju in izvedbi cestnega omrežja se upoštevajo predpisi, ki urejajo predmetno področje.

24. člen

(Avtobusna postajališča, parkirne površine)

~~Obstoječe avtobusno postajališče pri spomeniku NOB se prestavi na območje novega javnega prostora v vzhodnem delu območja OLN. Uredijo se tri parkirna mesta za lokalni medkrajevni avtobus ter začasno parkiranje turističnega avtobusa ter obenem tudi še približno 6 parkirnih mest za zaposlene in približno 10 za obiskovalce.~~

Avtobusno postajališče se uredi kot postajališče in obračališče, z uvozom iz smeri Portoroške ulice in izvozom na Ulico Šumeči potok. Vozišče se izvede v širini 5.5 m in je namenjeno za enosmerno vožnjo. Ob postajališču se izvede hodnik za pešce, širine 1.20 m. Za potrebe potnikov se postavi lesena nadstrešnica, ki bo služila tudi kot prostor za potrebe raznih prireditev (planinci, kolesarji, tržni dnevi,...).

V sklopu prometnega urejanja naselja je predvideno tudi urejanje ostalih parkirnih površin. Danes neustrezno locirano parkiranje na prostoru med gostilno in trgovino se uredi tako, da se oblikuje z vidika prometne varnosti ustrežnejše križišče cest z navezavo na LC 295160 Črmošnjice – Šentjošt – Hrušica – Gabrje ter na novo uredijo parkirna mesta za osebna vozila in dostavo na območju med obstoječo gostilno in trgovino. Pri tem se ne prekine obstoječih dovoznih cest v naselju.

Parkirna mesta je potrebno urediti tudi ob objektih z dejavnostjo.

25. člen

(Ureditev prometnih površin)

Pri novogradnjah cest, urejanju novih priključkov ter vseh rekonstrukcijah cest in križišč znotraj območja OLN je potrebno zagotoviti ustrezne radije, ki omogočajo dovoz tudi za interventna vozila.

Ob robu prometnih površin, ki potekajo po strmeh terenu, je možna tudi gradnja višjih opornih zidov.

Hodnik za pešce mora biti dvignjen od cestišča in od njega fizično ločen z betonskim robnikom.

Vsi vozni pasovi so v asfaltni izvedbi, hodniki za pešce pa so lahko tudi v drugih izvedbah.

Vse prometne površine se izvedejo z elementi, ki bodo omogočali osnovne dostope in uporabo tudi za funkcionalno ovirane ljudi, ter opremijo z ustrezno signalizacijo. »Vhodi« na hodnik za pešce se izvedejo z utopljenimi robniki s položno klančino. Svetla širina klančine mora biti najmanj ~~90~~ 120 cm.

Na koncu slepih ulic je potrebno predvideti obračališča, pri cestah širine z minimalno širino 3,5m pa predvideti mesta za srečevanje vozil v smislu razširitve za vsaj 1m asfaltnih površin in 0,5 m bankine na razdalji, ki ni večja od 100m. Če obračališč in mest za srečevanje vozil ni mogoče predvideti se v ta namen uporablja prostor obstoječih dvorišč.

26. člen

(Odstranitev obstoječih objektov)

Zaradi novih predvidenih prometnih ureditev je potrebna odstranitev (prestavitev) enega kozolca na zemljišču s parc.št. 2209, k.o. Gabrje in **gasilske orodjarne na zemljišču s parc.št. 2784/1, k.o. Gabrje.**

ENERGETSKO OMREŽJE

27. člen

(Električno omrežje)

(1) Preko območja urejanja potekajo 20 kV nadzemni vod, 0,4 kV EE vodi položeni v EKK in 0,4 kV EE nadzemni vod.

(2) Pred pričetkom posega v prostor je potrebno pri pristojnem nadzorništvu naročiti zakoličbo elektroenergetskih vodov in naprav ter zagotoviti nadzor pri vseh gradbenih delih v bližini elektroenergetskih vodov in naprav. V primeru del v bližini 20 kV je potrebno naročiti varnostni odklop tangirane naprave.

Napajanje novih objektov je predvideno iz obstoječega električnega omrežja v naselju. Za priklop novih objektov je potrebno:

- ~~rekonstruirati obstoječo TP Gabrje (zamenjati obstoječi transformator moči 250 kVA s transformatorjem moči 630kVA, rekonstruirati NN razdelilec), ki se nahaja v zahodnem delu naselja ob Trdinovi poti,~~
- ~~rekonstruirati obstoječe NN omrežje in~~
- ~~zgraditi dodatne NN razvode, kjer obstoječe omrežje ne omogoča priklopa predvidenih objektov.~~
- **na obstoječi TP Gabrje zamenjati obstoječi transformator iz 400 kVA na 630 kVA oz. zgraditi lastno transformatorsko postajo,**

- zgraditi nizkonapetostne razvode od nove TP do posameznih odjemnih mest. Nova odjemna mesta se locira v prostostojećih tipiziranih omaricah, velikosti glede na število in velikosti odjema, locirane na mestih, ki omogočajo stalen dosrtop. Možne so ureditve skupinskih omaric za več odjemnih mest.
- kablovodi morajo biti pod povoznimi površinami zaščiteni z obbetoniranimi PVC cevmi.

(3) Vse tangence je potrebno projektno obdelati, za prestavitev SN voda je potrebno pridobiti gradbeno dovoljenje. Vse tangirane vode je potrebno predhodno nadomestiti z nadomestnimi vodi (kakovost napajanja obstoječih odjemalcev se s posegom ne sme poslabšati). Trase elektroenergetskih vodov je potrebno v sklopu projektiranja uskladiti s sistemskim operaterjem distribucijskega omrežja.

(4) Novi objekti morajo biti predvideni na ustrezni oddaljenosti od obstoječih elektroenergetskih vodov.

(5) Če odmika objekta od EE vodov ni mogoče zagotoviti, je potrebno izvesti prestavitev tangiranega voda, ki mora biti usklajena s sistemskim operaterjem distribucijskega omrežja. Zaradi tangiranja obstoječih nadzemnih vodov z novo pozidavo bo potrebno kablirati SN daljnovod, ki poteka v smeri od TP proti jugu preko območja novega javnega prostora in novih gradbenih parcel. Trasa prestavljenega voda je razvidna iz grafičnega načrta 12 - Načrt prometne in komunalno energetske infrastrukture.

28. člen

(Javna razsvetljava)

(1) Urejanje javne razsvetljave je predvideno ob glavnih prometnicah / ob vseh strukturnih oseh naselja oziroma povsod tam, kjer se urejajo hodniki za pešce. ~~Te ceste so lokalna cesta LC 295160 Črmošnjice – Šentjošt – Hrušica – Gabrje (od «vhoda» v naselje na severni strani do spomenika NOB in nato do nove javne površine v zahodnem delu naselja), LC 295170 Dolž – Pangrč – Grm – Gabrje (na območju nove javne površine) ter javna pot JP 794750 Šumeči potok (od spomenika NOB do makadamskega parkirišča na vzhodnem robu naselja).~~

Medsebojna oddaljenost svetilk naj ne bo večja od 40 m.

(2) Na mestih, kjer je javna razsvetljava že izvedena oziroma so postavljene svetilke, bo le te potrebno prestaviti, če ovirajo potek rekonstruirane trase ceste.

OMREŽJE ZVEZ

29. člen

(Telekomunikacijsko omrežje)

(1) Za priključitev novih območij se predvidi izgradnja novega telekomunikacijskega omrežja ~~TK kableske kanalizacije z navezavo na obstoječe TK omrežje najbližjo traso zemeljskega TK omrežja. TK priključki so zemeljske. Predvidena je izgradnja kableske kanalizacije s PVC cevmi premera 110 mm, s pomožnimi jaški ter PE-HD cevmi premera 50 mm.~~

(2) Ravno tako je predvidena prestavitev preostalega zračnega TK omrežja in obstoječih hišnih priključkov na zemeljsko TK omrežje ob rekonstrukciji cest oziroma ostale infrastrukture.

~~Zaradi novih gradenj in ureditev se obstoječe TK omrežje, če bo to potrebno, ustrezno zaščititi ali prestavi.~~

(3) Pri vseh posegih v prostor je potrebno upoštevati trase obstoječega telekomunikacijskega omrežja. Glede na pozidavo oz. komunalno ureditev je v nadaljnjih fazah projektiranja potrebno izdelati ustrezne načrte zaščite in prestavitve ogroženih tras TK omrežja.

(4) Vrsta prenosnega medija, mesto navezave na obstoječe omrežje in ostale karakteristike telekomunikacijskega omrežja se določijo glede na potrebe investitorja in v sodelovanju s pristojnim predstavnikom upravljalca voda, v nadaljnjih fazah projektiranja.

KOMUNALNO OMREŽJE

30. člen

(Vodovodno omrežje)

Novi objekti se priključijo na obstoječe vodovodno omrežje po pogojih upravljavca. Omrežje se po potrebi dogradi tako, da bodo zagotovljene ustrezne količine pitne in požarne vode (hidrantno omrežje).

Na mestih, kjer je hidrantno omrežje že izvedeno oziroma so postavljeni hidranti, je le te potrebno prestaviti, če bi ovirali potek rekonstruirane trase ceste.

31. člen

(Kanalizacijsko omrežje)

V naselju se na podlagi projektov:

- Kanalizacija za naselje Gabrje – PGD, PZI (Acer, d.o.o., Novo mesto, št. proj. PR-R2/2002, februar 2002) in Sprememba kanalizacije za naselje Gabrje – PGD, PZI (Acer, d.o.o., Novo mesto, št. proj. PR-R7/2003, avgust 2004)
- Padavinska kanalizacija za naselje Gabrje – PGD, PZI (Acer, d.o.o., Novo mesto, št. proj. PR-R8/2003, junij 2004)

ureja ločen sistem odvajanja odpadnih vod, ki bo prevajalo odpadne vode iz obstoječih objektov in površin. Večji del omrežja je že zgrajen. Potek projektiranih in izvedenih tras je upoštevan v OLN in razviden iz grafičnega načrta 12 - Načrt prometne in komunalno - energetske infrastrukture. Trase potekajo vzporedno ob kanalizaciji za komunalne odpadne vode. Padavinske vode bodo po teh kanalih speljane v Babni potok, Šumeči potok in v obstoječi obcestni jarek ob vstopu v naselje na severni strani.

Omrežje bo potrebno dograditi tako, da bo prevajalo odpadne vode tudi iz predvidenih objektov ter prometnih površin.

Padavinske vode ne smejo pritekati na cesto ali na njej zastajati, za kar mora biti urejeno ustrezno odvodnjavanje. Padavinske vode s strešin se **lahko odvaja preko peskolova in čistilnega jaška v rezervoar za deževnico-kapnico, s prelivom v ponikovalnico oziroma se jih** spelje direktno v bližnji potok. ~~ali tako, da poniknejo v tla.~~ Onesnažene meteorne vode s prometnih površin in parkirnih površin na lokacijah v naselju, kjer se oziroma se bodo vršile dejavnosti, se morajo pred iztokom v kanalizacijo **ustrezno** očistiti. ~~v lovilec olj.~~

V fazi izdelave projektne dokumentacije je potrebno predhodno preveriti pretočnost obstoječe meteorne kanalizacije.

Pri projektiranju in izvedbi kanalizacije se upoštevajo predpisi, ki urejajo odvajanje in čiščenje komunalne odpadne in meteorne vode.

32. člen

(Ogrevanje)

Ogrevanje objektov je možno iz lastne kotlovnice na **drva**, lahko kurilno olje, utekočinjen naftni plin ali druga ekološko sprejemljiva goriva **oziroma z izkoriščanjem drugih virov energije - npr. alternativnih virov ogrevanja in tudi hlajenja (pasivna hiša), s solarno energijo (obnovljivi viri energije), toplotnimi črpalkami, itd.**

33. člen

(Odpadki)

(1) Povzročitelji gospodinskih odpadkov so dolžni odlagati odpadke v za to namenjene posode, katerih tip, velikost / prostornino in število določi izvajalec javne službe (1 zabojnik za približno 10 hiš). Odjemno mesto, kjer so nameščene posode, mora povzročiteljem omogočati neovirano odlaganje komunalnih odpadkov, hkrati pa mora biti dostopno posebnim smetarskim vozilom za odvoz odpadkov.

~~Za odlaganje ostalih odpadkov (papir, steklo in embalažo) je v naselju že organiziran ekološki otok, vendar lokacija ob gospodarskem posloju ni najbolj primerna. Nova površina se ravno tako uredi ob osrednji prometni osi v naselju, in sicer na lokaciji med obstoječo trgovino in predvideno info točko.~~

(2) Stojna mesta za zabojnike je potrebno primerno urediti (tlakovana stojna površina, namestitev enostavno oblikovane ograje okrog zabojnikov, možnost nadkritja – nadstrešek).

(3) **Na območju ureditve avtobusnega postajališča in obračališča je predvidena ureditev ekološkega otoka, ki se ga nadkrije z nadstrešnico.**

(4) **Pri ravnanju s komunalnimi odpadki se upoštevajo predpisi, ki urejajo predmetno področje.**

VI. REŠITVE IN UKREPI ZA VAROVANJE OKOLJA, OHRANJANJE NARAVE, VARSTVO KULTURNE DEDIŠČINE TER TRAJNOSTNO RABO NARAVNIH DOBRIN

34. člen

(Varovanje pred prekomernim hrupom)

Območje spada v III. stopnjo varstva pred hrupom po Uredbi o mejnih vrednostih kazalcev hrupa v okolju (Uradni list RS, št. 105/05), kjer je dopusten poseg v okolje, ki je manj moteč zaradi povzročanja hrupa.

Glede na značilnosti mejne vrednosti kazalcev hrupa ne smejo presegati zahtev za III. območje, in sicer 60 dBA za dan in 50 dBA za noč.

35. člen

(Varovanje pred onesnaženjem zraka)

Obremenitev zraka ne sme presegati dovoljenih koncentracij po Uredbi o mejnih, opozorilnih in kritičnih imisijskih vrednosti snovi v zraku (Uradni list RS, št. 73/94, 52/02, 41/04-ZVO-1) in Uredbo o emisiji snovi v zrak iz kurilnih naprav (Uradni list RS, št. 73/94, 51/98, 83/98 – popr., 105/00, 50/01, 46/02 in 49/03).

36. člen

(Varovanje pred onesnaženjem voda - Varstvo voda)

Vse odpadne vode (komunalne odpadne vode, padavinske vode) morajo biti obvezno priključene na javni kanalizacijski sistem, ki je v naselju zasnovan ločeno in v večji meri že izveden.

Padavinske vode s strešin se spelje direktno v bližnji potok ali tako, da poniknejo v tla.

Padavinske vode s prometnih in parkirnih površin, kjer obstaja nevarnost onesnaženja z naftnimi derivati, se mora voditi preko lovilca olj v skladu z Uredbo o emisiji snovi in toplote pri odvajanju odpadnih voda iz virov onesnaženja (Uradni list RS, št. 35/96).

Odvajanje padavinskih voda iz večjih ureditvenih območij je treba predvideti na tak način, da bo v čim večji možni meri zmanjšan hipni odtok padavinskih voda z urbanih površin, kar pomeni, da je potrebno predvideti zadrževanje padavinskih voda pred iztokom v površinske odvodnike (zatravitev, travne plošče, zadrževalni bazeni, suhi zadrževalniki,...).

Na območju naselja se nahaja precejšnje število gnojišč, ki jih je potrebno (če to še niso) sanirati ter urediti v skladu s Strokovnim navodilom o urejanju gnojišč in greznic (Ur.l. SRS, št. 10/85), kar je potrebno upoštevati tudi pri gradnji novih. Odpadne vode iz gnojišč se ne odvaja v javno kanalizacijsko omrežje.

Vsi novopredvideni objekti s pripadajočo komunalno, prometno in zunanjo ureditvijo, vključno z morebitno ograjo, morajo biti odmaknjeni od vodnega zemljišča 5m, to je od zgornjega roba brežine vodotoka, skladno z Zakonom o vodah (Uradni list RS, št. 67/02, 110/02 ZGP 1, 2/04 Zzdl A in 41/04 ZVO 1).

Vsa obstoječa gnojišča ali zbiralniki gnojnice / gnojovke, ki se nahajajo znotraj pasu 5m odmika od vodnega zemljišča se odstranijo oziroma prestavijo na ustreznjšo lokacijo v sklopu obstoječe gradbene parcele.

Severna polovica naselja se nahaja v (vplivnem) varstvenem pasu vodnega vira, kjer je potrebno upoštevati določila Odloka o zaščiti vodnih virov na območju Občine Novo mesto (SDL, št. 13/85, Uradni list RS, št. 64/95, 23/96).

V skladu s Pravilnikom o pitni vodi (Uradni list RS, št. 19/04, 35/04) mora upravljavec sistema za oskrbo s pitno vodo zagotavljati skladnost in zdravstveno ustreznost pitne vode ter sprejeti ukrepe za odpravo neskladnosti, kadar je to potrebno zaradi varovanja zdravja ljudi.

(1) Vsi novo zgrajeni objekti morajo biti odmaknjeni najmanj 5 m od vodnega zemljišča Šumečega potoka. Pogojno je dovoljena le gradnja objektov javne infrastrukture ob pogoju, da je omogočeno izvajanje nalog javne vodnogospodarske službe. Pas priobalnega zemljišča v območju ureditve je treba v projektni dokumentaciji označiti in kotirati.

(2) Za posege, predvidene v ureditveni enoti C1 in za rekonstrukcijo križišča v središču vasi ob ureditveni enoti C1, je potrebno v fazi izdelave projektna dokumentacije izdelati hidravlično hidrološko študijo in z njo uskladiti morebitne posege v pretočni profil vodotoka.

(3) Vsi posegi v prostor morajo biti načrtovani tako, da ne pride do poslabšanja stanja voda, in da se ne onemogoči varstvo pred škodljivim delovanjem voda, kar mora biti v projektni dokumentaciji prikazano; pri tem je potrebno upoštevati predpise o varstvu pred poplavami in erozijo. Novo zacevljenje vodotokov ni dopustno.

(4) Obravnavani predel sodi v vplivno in varstveno območje vira pitne vode Mestne občine Novo mesto (3. cona), zato je pri vseh posegih v prostor potrebno upoštevati občinski predpis o varstvu vodnih virov. Upravljavec sistema za oskrbo s pitno vodo mora zagotavljati skladnost in zdravstveno ustreznost pitne vode ter sprejeti ukrepe za odpravo neskladnosti, kadar je to potrebno zaradi varovanja zdravja ljudi.

(5) Gradnja jaškov v strugah in brežinah vodotoka ni dopustna.

(6) Čiščenje in odvajanje padavinskih in komunalnih voda mora potekati skladno s predpisi. Vse odpadne vode morajo biti speljane v javno kanalizacijsko omrežje. Padavinske vode s prometnih in parkirnih površin se mora odvajati preko lovilca olj. Morebitne tehnološke vode je pred izpustom v kanalizacijo potrebno očistiti do predpisane mere. Odvajanje padavinskih voda iz večjih ureditvenih območij je treba predvideti na tak način, da bo v čim večji možni meri zmanjšan hipni odtok teh voda, kar pomeni, da je potrebno predvideti zadrževanje padavinskih voda pred iztokom v površinske odvodnike (zatravitev, travne plošče, zadrževalni bazeni, suhi zadrževalniki,...). Padavinske vode s strešin je ob predhodnem prečiščenju možno speljati v naravni odvodnik ali v tla. Odvod padavinskih voda ne sme poslabšati stabilnosti tal in stanja voda. Za izpust voda v vodotok morajo biti

iztočni objekti projektno podrobno obdelani, ne smejo segati v pretočni profil vodotoka in biti oblikovani v naklonu brežine z vgrajeno povratno zaklopko. V območju izpustov je potrebno predvideti protierozijsko zaščito struge potoka.

(7) Vsi kanali in jaški kanalizacijskega omrežja morajo biti grajeni vodotesno, kar mora biti predvideno v projektni dokumentaciji in po izvedbi preizkušeno.

(8) Na območju naselja se nahaja precejšnje število gnojišč, ki morajo biti urejena skladno s predpisi o urejanju gnojišč in greznic. Odpadne vode iz gnojišč se ne odvaja v javno kanalizacijsko omrežje. Vsa obstoječa gnojišča ali zbiralniki gnojnice / gnojevke, ki se nahajajo znotraj pasu 5m odmika od vodnega zemljišča se odstranijo oziroma prestavijo na ustrežnejšo lokacijo v sklopu obstoječe gradbene parcele.

(9) V času gradnje mora investitor zagotoviti zaščito pred onesnaženjem voda s škodljivimi snovmi in preprečiti drugo škodo na vodotoku. V projektni dokumentaciji je potrebno predvideti način in mesto deponiranja viškov zemeljskega in gradbenega materiala, pri čemer je prepovedano nekontrolirano odlaganje tega materiala na teren ali zasipavanje strug in poplavnih območij vodotokov. Začasne deponije morajo biti umeščene in urejene na način, da ni oviran pretok vode, imeti urejen odtok padavinskih voda in biti zaščitene pred erozijo in odplavljanjem materiala.

37. člen

(Ohranjanje narave)

Naravne vrednote na območju naselja Gabrje, ki jih določa Pravilnik o določitvi in varstvu naravnih vrednot (Uradni list RS, št. 111/04), so:

- Babni potok (evid.št. 8272) – hidrološka in ekosistemska zvrst, NV lokalnega pomena;
- Šumeči potok (evid.št. 8273) – hidrološka in ekosistemska zvrst, NV lokalnega pomena;
- Gabrska jama (evid.št. 8122) – geomorfološka podzemeljska zvrst, NV državnega pomena.

Pri načrtovanju posegov in dejavnosti na obravnavanem območju je potrebno upoštevati splošne varstvene usmeritve ter razvojne in varstvene usmeritve za hidrološke in geomorfološke podzemeljske naravne vrednote, ki so bile določene v Naravovarstvenih smernicah za spremembe in dopolnitve prostorskih sestavin dolgoročnega in srednjeročnega družbenega plana Občine Novo mesto za območje Mestne občine Novo mesto (ZVNKD Novo mesto, januar 2001).

Konkretne varstvene usmeritve so:

- Na območju naravne vrednote Gabrska jama naj se v primeru ponovnega odpiranja cestišča za izvedbo ostale energetske infrastrukture 14 dni pred pričetkom del obvesti Zavod RS za varstvo narave in se mu omogoči strokovni nadzor in dokumentiranje del oziroma objekta.
- Na območju naravnih vrednot Babni in Šumeči potok je potrebno pri načrtovanju in izvajanju predvidenih posegov upoštevati:
 - območje za pozidavo je potrebno umestiti izven območja naravne vrednote;
 - v primeru urejanja struge in brežin potokov naj bo le-to sonaravno, uporablja naj se naravni material (les, kamen) in naj se potok ne kanalizira. Struga naj bo razgibana in naj vsebuje manjše tolmine.;
 - ob potoku je potrebno ohranjati kar največ primarne zarasti, v primeru nove zasaditve pa naj se uporablja avtohtone drevesne in grmovne vrste;
 - dostope preko potoka naj se oblikuje in umesti v prostor na način, da bo struga potoka čim bolj prehodna in najmanj prizadeta;
 - v potok naj se ne odvaja neprečiščenih izcednih vod (gnojnic in odtokov iz gnojnih jam);
 - dostop do potoka naj se ne omejuje s postavitvijo ograj in opornih zidov;
 - območje vlažnega biotopa v spodnjem delu Babnega potoka naj se ohranja z namenom ohranjanja redkejših ekosistemov.

Za vse posege v prostor, ki bi lahko ogrozili biotsko raznovrstnost in območja ohranjanje narave, je po 104. in 105. členu Zakona o ohranjanju narave (Uradni list RS, št. 96/04 – UPB2) potrebno pridobiti pozitivno mnenje Zavoda RS za varstvo narave, dovoljenje za poseg v naravo, oziroma naravovarstvene pogoje in naravovarstveno soglasje, ki ju izda MOP, Agencija RS za okolje.

38. člen

(Varstvo kulturne dediščine)

Na območju naselja so evidentirane naslednje enote kulturne dediščine:

- Gabrje pod Gorjanci — domačija Šumeči potok 15 (št. 303/00);
- Gabrje pod Gorjanci — hiša K studencu 8 (št. 302/00);
- Gabrje pod Gorjanci — spomenik NOB (št. 111/99).

Gabrje kot naselje ni posebej varovano.

Za omenjene enote kulturne dediščine veljajo splošne usmeritve za varovanje, kot so podane v strokovnih zasnovah (podlagah) varstva kulturne dediščine iz leta 2000. Za vse neposredne posege v enote kulturne dediščine je potrebno pridobiti kulturnovarstvene pogoje in soglasje.

Na območju urejanja se nahaja enota kulturne dediščine Gabrje pod Gorjanci - Spomenik NOB (EŠD 20737), ki ima status kulturnega spomenika in se varuje na osnovi določil Odloka o razglasitvi nepremičnih kulturnih spomenikov lokalnega pomena na območju Mestne občine Novo mesto (SDL št. 30/16).

39. člen

(Osončenje fasad in odprtih površin)

Bivalni prostori naj bodo orientirani proti jugu, jugozahodu ali jugovzhodu, spalni in delovni prostori pa na nasprotni strani neba. V primeru, ko ima objekt kletno etažo, naj bo le ta maksimalno vkopana v teren. Zaradi predvidene gradnje nižjih objektov in upoštevanja potrebnih odmikov med objekti bo zagotovljen ustrezen kot osončenja fasad objektov in odprtih površin preko celega leta.

40. člen

(Varovanje krajinskih značilnosti)

Nove gradnje objektov so zasnovane tako, da se objekti maksimalno prilagajajo obliki terena npr. z vkopanostjo kletne etaže, vzporedno postavitvijo s plastnicami oziroma z ustrežno arhitekturno zasnovo in orientacijo objekta. Novi objekti ne bodo glede na obstoječo grajeno strukturo preseglji višine K (delno ali v celoti vkopana klet) + P (pritličje) + 1 (nadstropje) z možnostjo izkoriščenih podstrešij za bivanje pri pritličnih objektih. Višine objektov se znižujejo proti robu naselja. V naselju naj se ohranja čim več zelenih površin, posamezna drevesa, skupine dreves (visokodebelni sadovnjaki) in tekoče vode. Zasajanje tujerodnih zimzelenih drevesnih in grmovnih vrst naj bo omejeno, saj ne sodi v podeželski prostor in spreminja tradicionalno podobo kraja. Pri zazelenitvi je poudarek na zasaditvi avtohtonih drevesnih / rastlinskih vrst in sadnega drevja na visokih podlagah. Zazelenitev je še posebej pomembna na mejah naselbinskega telesa z namenom, da se ublaži prehod iz urbaniziranega območja v območje krajine.

41. člen

(Varovanje kmetijskih zemljišč, plodne zemlje in tal)

Kmetijska zemljišča je treba v prvi vrsti uporabljati v skladu z njihovim namenom ter preprečevati njihovo onesnaževanje ali drugačno degradiranje oziroma drugačno zaviranje rasti rastlin. Ob tem imajo prednost oblike sonaravnega, trajnostno naravnega kmetijstva, ki ohranja in razvija identiteto krajine.

Organizacija gradbišča mora obsegati čim manjše površine in zagotoviti kar najmanjše poškodbe tal. Pri pripravi terena bo nastala določena količina odvečne prsti. Vse izkopane plasti tal je potrebno deponirati ločeno glede na njihovo sestavo. Pri odstranjevanju gornjih plasti zemljine se rodovitna zemlja uporabi pri končni ureditvi posameznih lokacij.

VII. REŠITVE IN UKREPI ZA OBRAMBO TER VARSTVO PRED NARAVNIMI IN DRUGIMI NESREČAMI

42. člen

(Varovanje pred požarom)

(1) Zagotavljanje ukrepov požarnega varstva je bistvenega pomena. Do objektov na območju OLN mora biti zagotovljen dovoz interventnih vozil v primeru požara (ustrezni radiji in širine prometnic), prometne površine ter ostale utrjene delovne površine za intervencijo gasilcev.

(2) Skladno s Pravilnikom o tehničnih normativih za hidrantno omrežje za gašenje požarov (Ur.l.SFRJ, št. 30/1991) s predpisi s področja varstva pred požarom mora biti urejeno hidrantno omrežje, ki mora zagotavljati zadostno oskrbo z vodo za gašenje požara. Hidranti morajo biti nameščeni na medsebojni razdalji največ 150m oziroma tako, da je požar na objektu možno gasiti z najmanj dveh zunanjih hidrantov.

(3) Odmiki med objekti ali potrebne protipožarne ločitve morajo ustrezati požarnovarstvenim predpisom, prav tako morajo biti zagotovljeni vsi ukrepi za varen umik ljudi, živali in premoženja.

(4) Za zagotavljanje požarne varnosti in varnosti pred drugimi nesrečami je potrebno upoštevati določila **veljavnih predpisov, ki urejajo ta področja**. Zakona o varstvu pred požarom (Uradni list RS, št. 71/93, 87/01, 110/02-ZGO-1) in Zakona o varstvu pred naravnimi in drugimi nesrečami (Uradni list RS, št. 64/94, 33/00-odl.US, 87/01-ZMatD, 41/04-ZVO-1) ter druge predpise, ki urejajo načrtovanje, projektiranje in gradnjo objektov in naprav ter njihovo rabo.

43. člen

(Potresna varnost)

Vsi predvideni objekti in ureditve morajo biti projektirani za VII. stopnjo MCS (Mercali-Cancani-Sieberg) lestvice, ki velja na tem območju, pri čemer se upoštevajo določila Pravilnik o mehanski odpornosti in stabilnosti objektov (Uradni list RS, št. 101/05).

43.a

(varstvo pred drugimi nesrečami)

(1) Naselje Gabrje v javno dostopnih podatkih glede ogroženosti ni uvrščeno v območje poplavne nevarnosti, plazovitosti ali plazljivosti tal. Po navedenih javno dostopnih podatkih veljajo pri eroziji tal običajni zaščitni ukrepi. Pred gradnjo objektov na strmih predelih je potrebno preveriti stabilnost tal in izvesti potrebne ukrepe za njihovo stabilizacijo.

(2) Pred izdelavo projektne dokumentacije za rekonstrukcijo križišča in ureditev avtobusnega postajališča v središču naselja se izdela geomehanska in hidrološka študija v območju hudourniškega Šumečega potoka, nad katerim so te ureditve predvidene. Študija naj določi potrebne ukrepe za regulacijo struge potoka in utrditev talne podlage na tej lokaciji. Pri ostalih dopustnih gradbenih posegih ob strugi potoka, kar zajema predvsem dela na obstoječih objektih, se pred izdelavo projektne dokumentacije zagotovijo ustrezne rešitve za varno gradnjo in nemoten pretok hudourniške vode, na podlagi geomehanske in hidrološke preveritve.

VIII. NAČRT PARCELACIJE

44. člen

Načrt gradbenih parcel s tehničnimi elementi za zakoličbo je prikazan na grafičnem načrtu 11 – Načrt parcelacije- gradbene parcele in tehnični elementi za zakoličbo.

Velikosti gradbenih parcel na območju OLN so razvidne iz omenjenega grafičnega načrta. Tabela zakoličbenih točk (koordinat) je del besedila, in sicer poglavja 7. Načrt parcelacije.

Pri določanju in urejanju gradbenih parcel so možna odstopanja, če so v skladu z določili 46. člena tega odloka.

IX. ETAPNOST IZVEDBE PROSTORSKE UREDITVE TER DRUGI POGOJI IN ZAHTEVE ZA IZVAJANJE OLN

45. člen

(Etape izvajanja)

Izvajanje posegov po posameznih območjih (ureditvena enota, ulica, gradbena parcela) OLN se izvaja etapno:

- odstranitev obstoječih objektov v skladu z 21. in 26. členom odloka,
- komunalno - energetska in prometna ureditev,
- gradbena dela.

Izvajanje posegov v posameznih ureditvenih enotah OLN se lahko izvaja neodvisno od urejanja druge ureditvene enote, predvsem pri gradnji prometnega omrežja in gradnji novih stavb. Etape se lahko izvajajo posamezno ali skupaj, vedno pa morajo predstavljati posamezne zaključene funkcionalne celote.

S posameznimi posegi, predvsem zaradi izgradnje infrastrukturnih omrežij, se lahko ob realiziranju posamezne ureditvene enote poseže tudi v sosednjo ureditveno enoto, vendar se tak poseg šteje za del posamezne etape ob urejanju izhodiščne enote.

Po končanju gradbenih del na celotnem območju ali na posameznih odsekih se sanirajočasne površine deponij materiala in zatravijo oziroma zasadijo brežine ter preostale površine.

46. člen

(Tolerance)

Znotraj območja OLN so dopustne naslednje tolerance:

- dovoljena so odstopanja od dejavnosti določenih v 8. in 9. členu tega odloka, če za to obstajajo prostorske možnosti, ob upoštevanju določil tega odloka predvsem glede hrupa in ostalih dovoljenih emisij v okolje ter ob soglasju mejnih sosedov;
- v primeru spremembe namenske rabe, iz nezazidljivih oziroma nestavnih v območje stavbnih zemljišč, je možno določiti gradbene parcele oziroma razširiti obstoječe mejne parcele, pri čemer se razširi tudi ureditvena enota na katero se tako povečana gradbena parcela nanaša;
- gradbene parcele novih objektov znotraj ureditvene enote A in C je zaradi fleksibilnosti gradnje / urejanja območja možno tudi združevati;
- pri projektiranju objektov so dopustna odstopanja od določitve dostopnih poti do objektov;
- tolerance za horizontalne gabarite objektov so dovoljene $\pm 10\%$;
- tolerance na višine etaž so lahko največ $\pm 10\%$, razen pri pomožnem objektu, če se zgradi v podaljšku strehe oziroma v primeru oblikovanja asimetrične strehe pri gospodarski stavbi;
- tolerance za kote pritličja objektov znašajo $\pm 50\text{cm}$;
- dovoljena so odstopanja od določitve vhodov v objekt oziroma na parcelo, vendar tako, da je vhod na parcelo min 6,0 m oddaljen od križišča oziroma min 1,0 m od parcelne meje;
- dovoljeno je združiti dva vhoda na parcelo ob upoštevanju že navedenih oddaljenosti od križišča cest;
- parcele je možno združevati tako, da ima nova parcela dostop z dovozne ceste;
- objekt je možno izvesti brez kleti, kakor tudi z neizkoriščenim podstrešjem;
- dovoljeno je graditi objekte brez predhodno izvedene parcelacije v primerih: da se zakoličba objekta izvede po pogojih tega OLN, da se s postavitvijo tega objekta ne ruši koncepta OLN, da obstaja prometna, komunalna in energetska infrastruktura za funkcioniranje tega objekta oziroma bo zgrajena skupaj z objektom, vendar dimenzionirana po pogojih tega OLN;
- zaradi urejanja lastništva oziroma zaradi urejanja parcelnih mej je dopustna dodatna (naknadna) parcelacija znotraj gradbenih parcel oziroma za povečanje gradbenih parcel določenih s tem OLN, ob upoštevanju določil in meril tega odloka, ki se nanašajo na gradnjo objektov in ureditev parcel, pri čemer se lahko spremeni tudi ureditvena enota za zemljišče na katero se nanaša parcelacija;
- dovoljeno je odstopanja od osnovne gradbene linije za $\pm 1,0\text{ m}$ (zunaj ali znotraj gradbene linije), vendar največ v 1/3 dolžine fasade objekta ter v primeru, ko to zahteva stabilnost terena ali drugi konstruktivni razlogi, pri čemer pa se naj oblika gradbene linije ne spreminja;
- pri trasah cestnega omrežja je dovoljeno prilagajanje trase v prostoru zaradi lastništva, ni pa dovoljeno zmanjševanje predvidenih širin vozišč, hodnikov za pešce;
- pri komunalni infrastrukturi je možno odstopanje potekov predvidenih tras, če se pojavijo utemeljeni razlogi zaradi lastništva zemljišč ali ustrežnejše tehnološke rešitve, kakor tudi gradnja dodatne elektroenergetske infrastrukture,
- dopustna je legalizacija obstoječih stanovanjskih stavb in njihovih pomožnih objektov, kakor tudi kmečkih gospodarskih objektov, javnih objektov, objektov društev in poslovnih objektov, tudi če njihove dimenzije, razmerje stranic, višina kolenčnega zidu, nagib in oblikovanje strehe, napušči, frčade in orientacija slemena ter gostota pozidave na parceli, odstopajo od predpisanih, v kolikor so bili ti objekti zgrajeni do tretje gradbene faze pred 1. marcem 2016. Ne glede na določila prvega stavka te elineje tlorisna površina etaže stanovanjske stavbe ne sme presegati 150 m² neto, pri pomožnih objektih k stanovanjski stavbi pa ne 60 m² neto. Višina stanovanjskih in poslovnih stavb, ne sme presegati K+P+M/PO ali P+1+M/PO, pomožnih objektov pa ne K+P. Navedeni objekti morajo stati na stavbnem zemljišču, razen v primeru tistih kmečkih gospodarskih objektov, katerih izvedba je na podlagi predpisov o kmetijskih zemljiščih možna tudi na kmetijskih zemljiščih.

Pri pripravi projekta za pridobitev gradbenega dovoljenja po predpisih o graditvi objektov so dopustna odstopanja od oblikovalskih in tehničnih rešitev, navedenih v tem odloku, če se z novimi rešitvami v okviru odstopanj, ki so dovoljena v OLN, ne spreminja načrtovani videz območja, poslabšajo bivalni in delovni pogoji ter vplivi na okolje na območju OLN. Odstopanja od predlaganih rešitev določenih s tem OLN, ne smejo biti v nasprotju z javno koristjo oziroma interesi.

47. člen

(Obveznosti investitorjev in izvajalcev)

Poleg vseh obveznosti, ki so navedene v tem odloku, so obveznosti investitorjev in izvajalcev pri posegih v prostor še naslednje:

- investitor krije stroške gradnje stanovanjske oziroma nestanovanjske stavbe, financiranje izgradnje infrastrukturnih vodov pa poteka v dogovoru med investitorjem, upravljavci energetskih, komunalnih naprav in cest;
- pred pričetkom posegov v prostor pravočasno obvestiti upravljavce energetskih, komunalnih naprav in cest zaradi uskladitve posegov oziroma zakoličbe, prestavitve ali ustrezne zaščite tangiranih podzemnih vodov ter nadzor nad izvajanjem del;
- za gradnjo objekta v varovanem območju vodotoka, če gre za gradnjo v vodovarstvenem območju, je potrebno pridobiti vodno soglasje, pri čemer se upošteva Pravilnik o gradnjah o vodovarstvenih območjih, ki se lahko izvedejo samo na podlagi vodnega soglasja in o dokumentaciji, ki je potrebna za pridobitev vodnega soglasja (Uradni list RS, št. 62/04);
- investitor mora za rabo vode pridobiti vodno pravico (vodno dovoljenje). Vodno dovoljenje je treba pridobiti pred pridobitvijo vodnega soglasja;
- investitor mora skleniti pogodbo o ustanovitvi služnosti za gradnjo preko vodnega zemljišča, če je lastnik zemljišča Republika Slovenija. Pogodbo je treba skleniti pred pridobitvijo vodnega soglasja;
- pri graditvi infrastrukturnih omrežij in graditvi objektov je potrebno izpolnjevati zahteve glede varnostnih (vertikalnih in horizontalnih) odmikov in križanj;
- objekti se priključujejo na infrastrukturno omrežje po pogojih upravljavca;
- zagotoviti nemotene dovoze in dostope do vseh objektov in zemljišč ter nemoteno komunalno oskrbo objektov v času izvajanja del;
- zagotoviti vse potrebne varnostne ukrepe in organizirati gradbišče tako, da bo preprečeno onesnaženje okolja;
- vse izkopane plasti tal je potrebno deponirati ločeno glede na njihovo sestavo, rodovitna zemlja se uporabi pri končni ureditvi območja oziroma posamezne lokacije ali se jo odpelje na ustrezno deponijo.

X. PREHODNE DOLOČBE

48. člen

Do izvedbe načrtovanih posegov se v območju urejanja ohranja sedanja raba prostora.

XI. KONČNE DOLOČBE

49. člen

Z dnem veljavnosti tega odloka prenehajo v območju urejanja tega OLN določila Odloka o prostorskih ureditvenih pogojih za zunajmestni prostor Mestne občine Novo mesto (Uradni list RS, št. 98/03, 49/05, 71/05-popravek).

50. člen

Inšpekcijsko nadzorstvo nad izvajanjem tega OLN opravlja MOP, Inšpektorat za okolje in prostor, Enota Novo mesto.

51. člen

OLN je stalno na vpogled na Oddelku za prostor Mestne občine Novo mesto.

52. člen

Ta odlok začne veljati osmi dan po objavi v Uradnem listu Republike Slovenije.

Št. 007-25/2006

Novo mesto, dne 28. septembra 2006

Župan

Mestne občine Novo mesto

mag. Boštjan Kovačič l.r

33. člen

Po izvedbi s tem prostorskim aktom načrtovanih prostorskih ureditev se urejanje prednostno usmeri v vzdrževanje in obnovo.

34. člen

(hramba SD OLN)

(1) SD OLN so izdelane v analogni in digitalni obliki.

(2) SD OLN se v analogni in digitalni obliki hranijo na sedežu Mestne občine Novo mesto in sedežu Upravne enote Novo mesto. V primeru odstopanj med analogno in digitalno obliko velja analogna oblika.

35. člen

(začetek veljavnosti)

(1) Ta odlok začne veljati osmi dan po objavi v Dolenjskem uradnem listu.

(2) Grafični del se objavi na spletni strani Mestne občine Novo mesto.

Številka:.....

Novo mesto, dne.....

Župan

Mestne občine Novo mesto

mag. Gregor Macedoni, l.r.