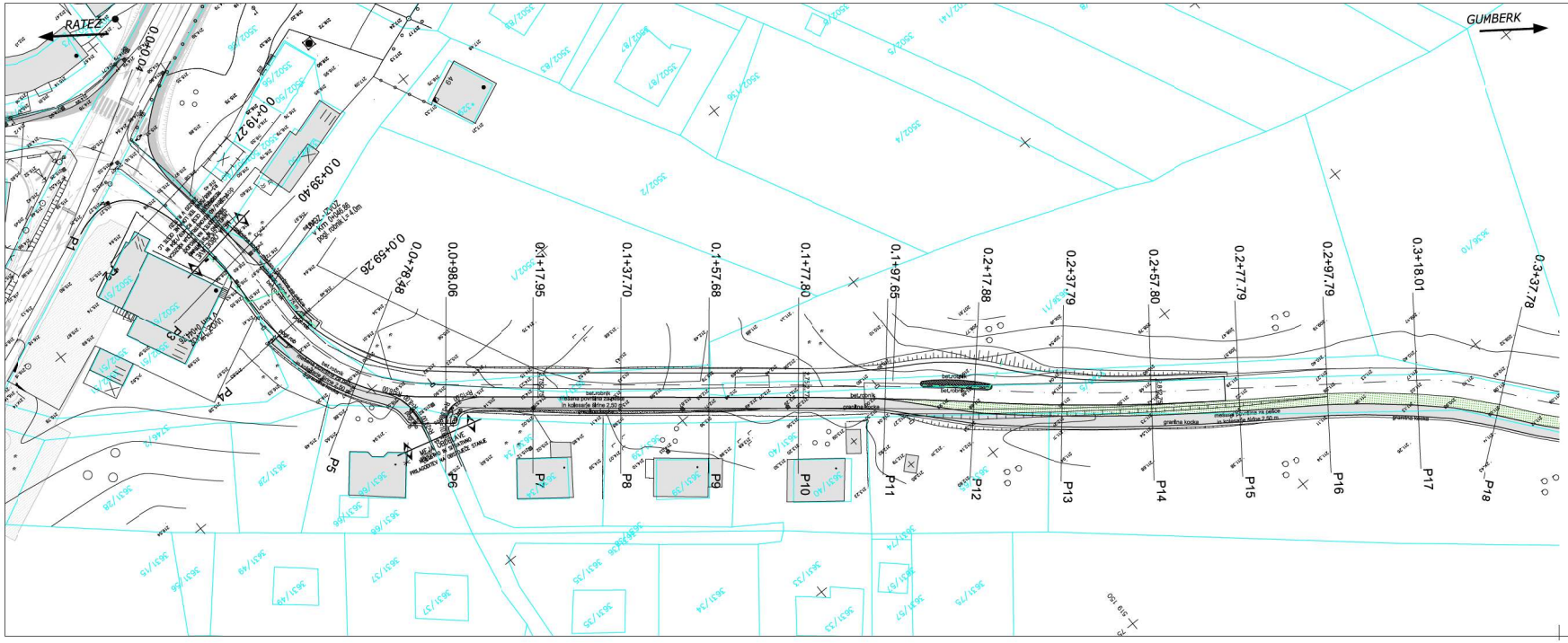
RATEŽ
GUMBERK
0.0+00.00
0.0+19.27
0.0+39.40
0.0+59.26
0.0+78.98
0.0+98.06
0.1+17.95
0.1+37.70
0.1+57.68
0.1+77.80
0.1+97.65
0.2+17.88
0.2+37.79
0.2+57.80
0.2+77.79
0.2+97.79
0.3+18.01
0.3+37.78
P1
P2
P3
P4
P5
P6
P7
P8
P9
P10
P11
P12
P13
P14
P15
P16
P17
P18
betonski robnik
gramfna kocka
3602/2
3602/4
3602/5
3602/10
3602/14
3602/63
3602/87
3631/15
3631/28
3631/46
3631/48
3631/49
3631/56
3631/57
3631/58
3631/59
3631/60
3631/74
3631/75
3631/76
3631/77
3631/78
3631/79
3631/80
3631/81
3631/82
3631/83
3631/84
3631/85
3631/86
3631/87
3631/88
3631/89
3631/90
3631/91
3631/92
3631/93
3631/94
3631/95
3631/96
3631/97
3631/98
3631/99
3631/100
3631/101
3631/102
3631/103
3631/104
3631/105
3631/106
3631/107
3631/108
3631/109
3631/110
3631/111
3631/112
3631/113

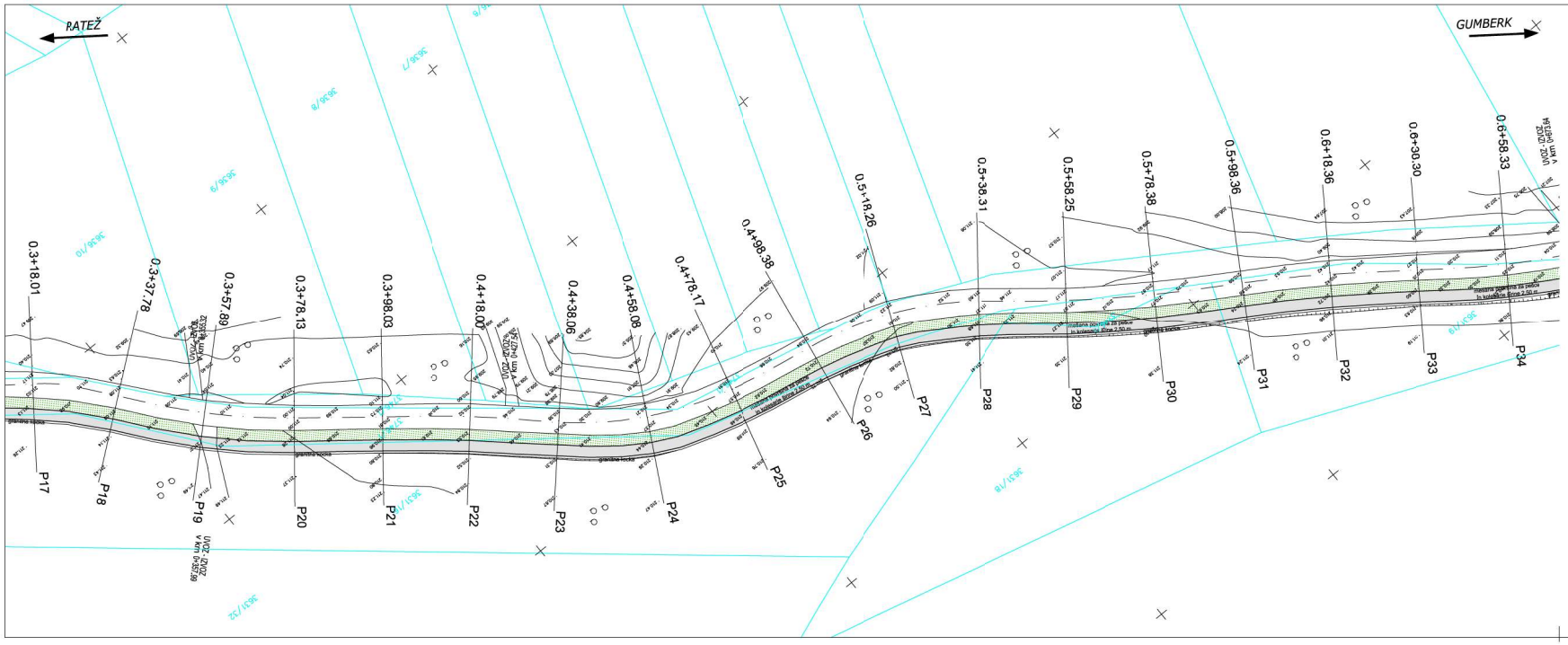


| LEGENDA | PROJEKTIRANO |
|---|---|
| ODVODNJAVANJE | |

| | | | |
|---|---|---|---|
| **GPI** gradbeno projektiranje in inženiring, d.o.o. Ljubljanska c. 26, 8000 Novo mesto tel.: 07/33 77 630, fax. 07/33 77 631 | | | |
| Investitor/naročnik: | MESTNA OBČINA NOVO MESTO, Seidlova cesta 1, 8000 Novo mesto | | |
| Objekt: | IZGRADNJA PEŠ IN KOLESARSKIH POVRŠIN OB LOKALNI CESTI 295211 OD RATEŽA DO GUMBERKA OD km 0,000 DO km 1,300 | | |
| Lokacija: | RATEŽ - GUMBERK | | |
| | Ime in priimek: | Ident. številka: | Podpis: |
| Vodja projekta: | mag. Mojca Radakovič, u.d.i.g. | IZS G-1134 | |
| Odg. projektant: | mag. Mojca Radakovič, u.d.i.g. | IZS G-1134 | |
| Sodelavec: | Simon Orač, grad.teh. | - | |
| Naslov risbe: | GRADBENA SITUACIJA - varianta 1 | | |
| Prostor za evidentiranje sprememb: | | | |
| Vrsta načrta: | 3.1 Načrt gradbenih konstrukcij - cesta | | |

| Št. projekta: | Št. načrta: | Datum: | Faza: | Merilo: | Št. lista: |
|---|---|---|---|---|---|
| P-2017/48 | C-2017/48 | marec 2018 | IDZ | M 1:500 | 3.2 |

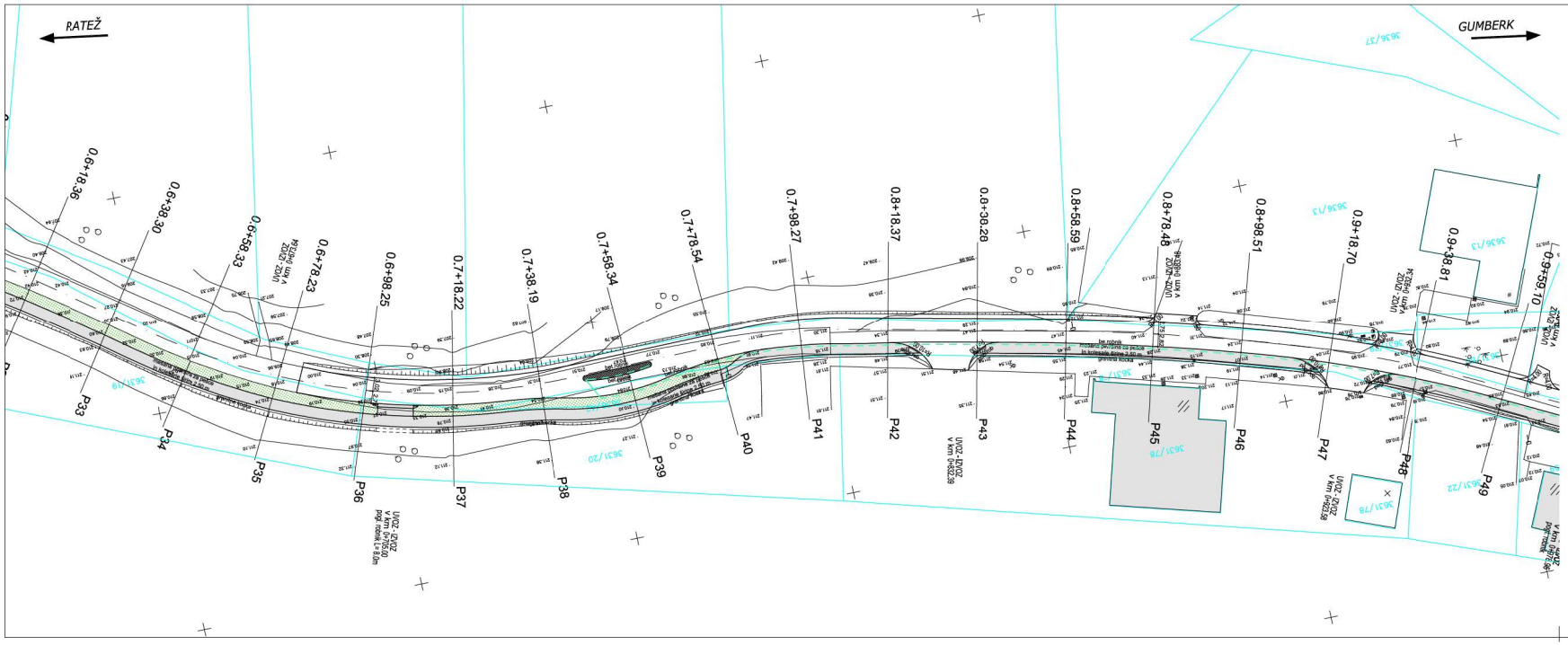


| LEGENDA | PROJEKTIRANO |
|---|---|
| ODVODNJAVANJE | |

| | | | |
|---|---|---|---|
| GPI | gradbeno projektiranje in inženiring, d.o.o.<br>Ljubljanska c. 26, 8000 Novo mesto<br>tel.: 07/33 77 630, fax. 07/33 77 631 | | |
| Investitor/naročnik: | MESTNA OBČINA NOVO MESTO, Seidlova cesta 1, 8000 Novo mesto | | |
| Objekt: | IZGRADNJA PEŠ IN KOLESARSKIH POVRŠIN OB LOKALNI CESTI 295211 OD RATEŽA DO GUMBERKA OD km 0,000 DO km 1,300 | | |
| Lokacija: | RATEŽ - GUMBERK | | |
| | Ime in priimek: | Ident. številka: | Podpis: |
| Vodja projekta: | mag. Mojca Radakovič, u.d.i.g. | IZS G-1134 | |
| Odg. projektant: | mag. Mojca Radakovič, u.d.i.g. | IZS G-1134 | |
| Sodelavec: | Simon Orač, grad.teh. | - | |
| Naslov risbe: | GRADBENA SITUACIJA - varianta 1 | | |
| Prostor za evidentiranje sprememb: | | | |
| Vrsta načrta: | 3.1 Načrt gradbenih konstrukcij - cesta | | |

| Št. projekta: | Št. načrta: | Datum: | Faza: | Merilo: | Št. lista: |
|---|---|---|---|---|---|
| P-2017/48 | C-2017/48 | marec 2018 | IDZ | M 1:500 | 3.3 |

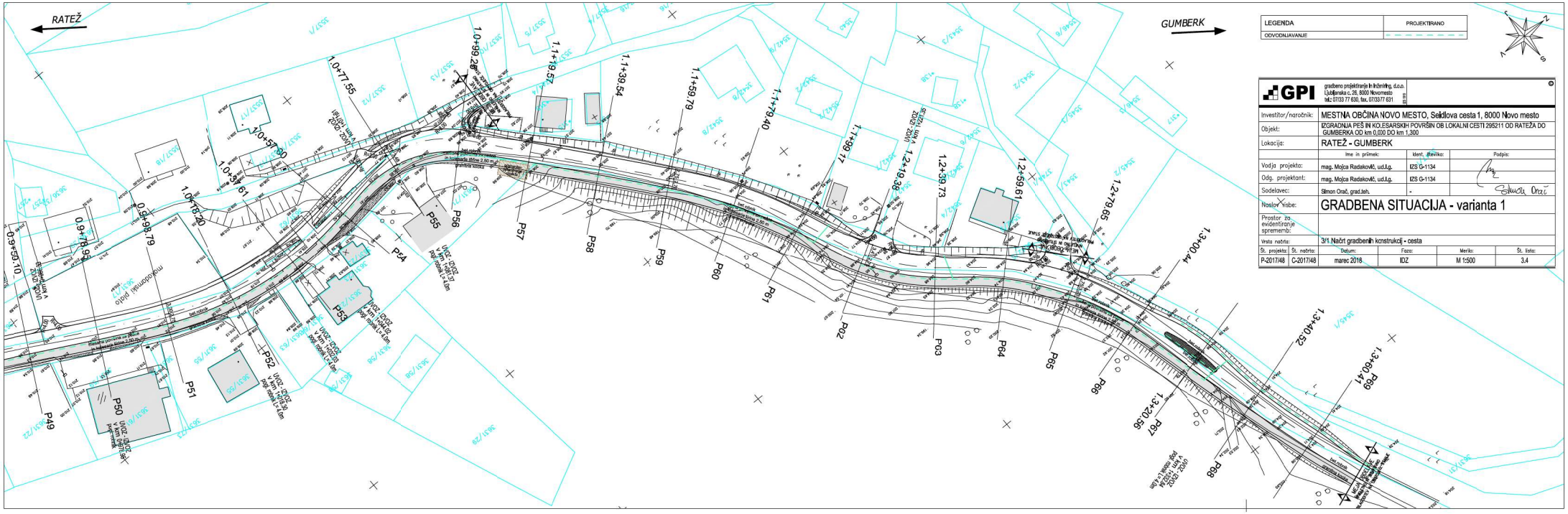
RATEŽ
GUMBERK
P49
P50
P51
P52
P53
P54
P55
P56
P57
P58
P59
P60
P61
P62
P63
P64
P65
P66
P67
P68
P69
1.0+57.08
1.0+77.55
1.0+98.79
1.1+19.57
1.1+39.54
1.1+59.79
1.1+79.40
1.1+99.17
1.2+19.36
1.2+39.73
1.2+59.61
1.2+79.65
1.3+00.44
1.3+20.56
1.3+40.52
1.3+60.47
1.0+63.60
1.0+78.40
1.0+99.28
1.0+78.93
1.0+78.61
1.0+78.40
1.0+98.79
1.0+63.60
1.0+78.40
1.0+98.79
1.1+19.57
1.1+39.54
1.1+59.79
1.1+79.40
1.1+99.17
1.2+19.36
1.2+39.73
1.2+59.61
1.2+79.65
1.3+00.44
1.3+20.56
1.3+40.52
1.3+60.47
3537/1
3537/2
3537/3
3537/4
3537/5
3537/6
3537/7
3537/8
3537/9
3537/10
3537/11
3537/12
3537/13
3537/14
3537/15
3537/16
3537/17
3537/18
3537/19
3537/20
3537/21
3537/22
3537/23
3537/24
3537/25
3537/26
3537/27
3537/28
3537/29
3537/30
3537/31
3537/32
3537/33
3537/34
3537/35
3537/36
3537/37
3537/38
3543/1
3543/2