
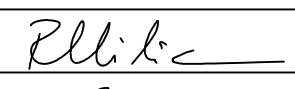




KANAL B1		199.00											
Oznaka vozlišča	KB1-J1 KB1-J2 KB1-J3 KB1-J5 KB1-J6 KB1-J7 KB1-J8 KB1-J9 KB1-J10 KB1-J11 KB1-J12 CR												
Oznaka odseka	KB1-O1 KB1-O2 KB1-O3 KB1-O4 KB1-O5 KB1-O6 KB1-O7 KB1-O8 KB1-O9 KB1-O10 KB1-O11												
Stacionaža	0+000.00 0+026.53 0+046.14 0+067.53 0+080.97 0+099.97 0+118.92 0+138.89 0+157.53 0+165.90 0+203.88 0+215.98												
Kota terena	235.65 234.90 234.71 234.71 234.30 233.48 226.86 223.95 220.80 212.14 206.46 204.75												
Kota nivelete	234.05 233.30 233.11 232.71 232.30 229.66 226.86 222.55 220.80 210.45 204.36 200.52												
Globina nivelete	1.60 1.60 1.60 1.60 1.60 1.60 1.60 1.60 1.60 1.60 1.60 1.60												
Globina jaška	1.61 1.60 1.60 1.60 1.60 1.60 1.40 1.40 2.20 2.20 1.90 5.25												
Dolžina odseka	L=26.53m L=19.81m L=21.38m L=13.44m L=26.00m L=19.00m L=16.95m L=19.96m L=18.85m L=23.37m L=17.98m L=12.00m												
Padec	28.35‰ 9.68‰ 19.27‰ 60.85‰ 60.19‰ 225.51‰ 120.84‰ 165.21‰ 277.00‰ 286.53‰ 99.99‰												
Material/Profil cevi	armirani poliester SN10.000 / DN250 armirani poliester SN5.000 /												

sprememba	opis spremembe	datum	podpis
naslov karte			
VZDOLŽNI PROFIL KANALIZACIJE - KANAL B1			
investitor	Mestna občina Novo mesto, Seidlova cesta 1, 8000 Novo mesto		
naročnik	Komunala Novo mesto d.o.o., Podbevškova 12, 8000 Novo mesto		
<div><div><div>ACER Prostorsko načrtovanje, projektiranje in varstvo okolja Novo mesto, d.o.o.</div></div><div>id. št. pri IZS</div><div>IZS 0712</div></div>			
naloga / projekt	KOMUNALNA KANALIZACIJA IN REKONSTRUKCIJA VODOVODA V NASELJU ŠENTJOŠT		
načrt	NAČRT GRADBENIH KONSTRUKCIJ IN DRUGI	id. št.	podpis
faza	GRADBENI NAČRTI - KANALIZACIJA		
odg. vodja projekta	mag. RADOVAN NIKIČ, univ.dipl.inž.grad.	G - 0324	
odg. projektant	ZORAN GAJSKI, univ.dipl.gosp.inž.	G - 3043	
sodelavci	BORIS STRGAR, kom.inž.		
števila projekta	PR-R4/2011	števila načrta	PR-R4-1/2011
datum	marec 2012	menlo	1:1000/100
list	2.6		