





ELEMENTI ZAKOLIČBE:

OZNAKA	Position X	Position Y
PA1	514971.3095	72379.1400
PA2	514960.0166	72366.8782
PA3	514946.8272	72357.3242
PA4	514938.0813	72346.1050
PA5	514926.8557	72328.4649
PA6	514921.1074	72314.9091
PA7	514914.0623	72300.1879
PB0	514928.8948	72332.4552
PB1	514924.4154	72336.2425
PB2	514913.7736	72344.8628
PB3	514901.4460	72354.2238
PB4	514884.6231	72366.7497
PB5	514869.3801	72378.4179
T1	514966.2971	72389.6475
T2	514968.5763	72387.2772
T3	514958.8685	72380.2232
T4	514969.3206	72381.5915
T5	514963.7224	72383.7502
T6	514966.0410	72376.1789
T7	514952.5260	72388.0677
T8	514976.1576	72378.5639
T9	514973.3196	72378.3969
T10	514974.8212	72377.0759
T11	514931.0578	72339.3523
T12	514925.2159	72338.5125
T13	514927.7526	72341.6052
T14	514922.8793	72335.2557
T15	514924.6021	72328.2837
T16	514919.0742	72330.6165

Elementi zakoličbe so podani v Gauss Krügerjevem koordinatnem sistemu – D48/GK, (Geodetski datum 1948, Gauss-Krügerjeva projekcija)

sprememba	opis spremembe	datum	podpis
naskov karte	ZAKOLIČBENA SITUACIJA		
investitor	MESTNA OBČINA NOVO MESTO, Seidlova cesta 1, 8000 NOVO MESTO		
projektant			
			
naloge / projekt	UREDITEV CESTE IN GOSPODARSKE INFRASTRUKTURE V RAVNIKARJEVI ULICI V DELU NASELJA ŽABJA VAS		
načrt	3/1 - NAČRT GRADBENIH KONSTRUKCIJ IN DRUGI GRADBENI NAČRTI - CESTA		
faza	PZI - projekt za izvedbo	id. št.	podpis
odg. vodja projekta	mag. RADOVAN NIKIČ, univ.dipl.inž.grad.	G-0324	
odg. projektant	mag. RADOVAN NIKIČ, univ.dipl.inž.grad.	G-0324	
sodelavci	SIMONA DOLŠINA, dipl.inž.grad.	G-3044	
ROBERT DOLŠINA, grad.teh.			
številka projekta	PR - R13/2013	številka načrta	PR - R13-1/2013
	datum	januar 2014	merilo
		1:250	list
			6